



PRILOGA 2

2.3.2.2. Kolesarjenje

Produkt 02 03 02 02-1	NA LISCO
<i>Tehnični opis</i>	<p>Podrobnejše tehnične informacije o produktu – opis in ime pešpoti: Tura se začne z zahtevnim vzponom, zato je priporočljivo narediti nekaj kilometrov po dolini Save za ogrevanje. Vzpon na Lisco se nekajkrat prekine s krajšimi spusti. Sestavljen je iz štirih delnih vzponov. Razgledna kolesarska tura je speljana čez Sv. Lovrenca, ki je botanični biser posavskega hribovja, in na Lisco, enega izmed vrhov posavskega hribovja. Kolesariti začnemo pri Trubarjevem hramu na Loki. Sredi vasi se začnemo vzpenjati proti Radežu. Pri lovskem domu lahko predahnemo in pogledamo v dolino Save. Na koncu vasi Radež zavije cesta na razgledni plato. Vozimo se pod cerkvijo Sv. Fabijana in Boštjana in se povzpemo mimo domačij po severnem pobočju Radeža na Zavrata. V gozdu nad Zavratami vidimo na levi Žirovnico, ki leži na platoju pod Kozičjem. Skozi mogočne gozdove se povzpemo do kapelice pod Sv. Lovrencem. 100 m levo je zavetišče, kjer nam prijazni domačini vedno kaj postrežejo. Desno pridemo do travnika pod cerkvijo sv. Lovrenca, ki je botanični naravni spomenik. Uživajmo v razgledu in se ne vozimo po travniku ali do cerkve. Kolesarjenje nadaljujemo okoli vrha Kamrica, kjer lahko uživamo v pogledu proti Lokavcu in Panečam nad dolino Gračnice. V vasi Zalisca zavijemo na glavno cesto na Lisco. Spuščamo se po sončni cesti po južnem pobočju, kjer nad vasjo Cerje zavijemo na razgledni plato. Skozi vas Polje nadaljujemo spust proti vasi Lisce in naprej do Rzborja. Pred Okroglicami je pred nami še zadnji vzpon do TK Močivnik. Sledi strm spust v dolino Podvinskega potoka. V tem idiličnem okolju se lahko ustavimo in okrepčamo na TK Kranjc – Pavlič. V dolino Save pridemo na Bregu. Mimo HE Vrhovo in skozi Račico se vrnemo v Loko.</p> <p>Dodatno: Začetek poti: pri Trubarjevem hramu na Loki Konec poti: v Loki Dolžina poti: 29,6 km Čas trajanja poti: 2 – 2,5 uri Težavnost: zahtevne – težke ture Kolesarski vodnik: Turistično kolesarski vodnik, mag. Boris Papac Cena vodenja in velikost skupine: Jezikovne variante: Izposoja kolesarske opreme oz. servis + cenik: Rekreacijske prireditve: Vir (internet – navedi povezave, brošure, letaki, zemljevidi, karte, prospekti, Razglednice – ime in vir,...) : Turistično kolesarski vodnik, mag. Boris Papac</p>
<i>Kontaktne podatki o organizatorji, informacije in rezervacije:</i>	<p>Kontaktne podatke o izvajalcu produkta (možnost rezervacije oz. vnaprejšnje najave: Informacijsko mesto, kjer so na voljo podrobnejše informacije):</p> <p>Podatki o upravljavcu posamezne poti:</p>



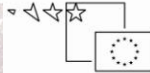
<i>Ponudniki prehrane:</i>	Kot priporočilo bližnje ponudnike prehrane: Trubarjev hram, Turistična kmetija Močivnik, Turistična kmetija Kranjc – Pavlič,
<i>Možnosti prenočitve:</i>	Namestitve ob poteh: Turistična kmetija Močivnik

Produkt <u>02</u> <u>03 02 02-2</u>	PO OBRONKIH SEVNIČNE
<i>Tehnični opis</i>	<p>Podrobnejše tehnične informacije o produktu – opis in ime pešpoti:</p> <p>Iz startnega mesta - hotela AJDOVEC - vodi pot proti vzhodu skozi Glavni trg mimo kužnega znamenja. Takoj ko zapustimo Sevnico in prečkamo železniške tire, vidimo na levi strani površinski geomorfološki spomenik. Pot nadaljujemo v smeri Blanca in tik ob cesti v vasi Gornje Brezovo stoji Kolmanova lipa. Pot nadaljujemo ob potoku Blanščica, ki izvira v pogorju Bohorja na Poklek. Pot nadaljujemo do Podvrha. Iz Zabukovja nadaljujemo pot v dolino Sevnične, ki izvira na obronkih pogorja Bohor v vasi Ostrožnik, vzporedno z njenim tokom do Krakovega. Skozi vasi Hudo Brezje, Rudo in Lisce se vzpemo v Kurjo vas. Tu se odločimo za eno izmed dveh variant, A ali B, obe pa vodita v Loko. A varianta: Kurja vas, Breg, Šentjur na Polju, Račica, Loka B varianta: Kurja vas, Lovrenc, Okroglice, Žirovnica, Loka (IZVEDLJIVA Z GORSKIM KOLESOM!) Potem vodi pot na Lovrenc, ki je del krajinskega parka Veliko Kozje-Lisca. Po B varianti se skozi Okroglice in Žirovnico peljemo ob Žirovniškem potoku, ki je zelo čist in bister in prispemo v Loko. Po A varianti, relaciji od Brega do Loke, pa naj omenimo zanimive kozolce; dva sta v Račici, eden na Loškem polju in eden južno od cerkve sv. Helena iz l. 1843, ki sodi med najstarejše na območju levega brega Save v tem predelu. Iz Loke nadaljujemo pot v smeri Save in prečkamo pri HE Vrhovo most in magistralno cesto ter se skozi Prapretno vzpemo na Vrhovško Goro skozi Budno vas, kjer je cerkev sv. Nikolaja iz 17. stol. z baročno opremo in zaselka Hrušice s cerkvijo sv. Treh kraljev. Sledi spust proti Šentjanžu. Ob potoku Hinja, ki je zelo čista in v njej lovijo postrvi, se peljemo v Tržišče. Iz Malkovca se po vinski cesti pripeljemo do Slančjega vrha in do križišča v Telčah, kjer se usmerimo proti Druščam. V Telčah je cerkev sv. Jakoba, v Druščah pa sv. Barbare, obe sta iz 17. stoletja. Pot vodi dalje proti Primožu in se spusti mimo Gornjih in Dolnjih Impolj. Pot nadaljujemo skozi Zavratac. Spustimo se do Impoljce, dvesto let starega in posodobljenega gradu, ki je sedaj dom za ostarele. Pot nadaljujemo po magistralni cesti skozi Log do odcepa za Mirensko dolino, od pa tam preko lesenega mostu na reki Mirni v Dolenji Boštanj.</p> <p>Začetek poti: hotel Ajdovec Konec poti: Dolžina poti: 31,5 km Čas trajanja poti: 2 - 3 ure Težavnost: težka tura Kolesarski vodnik: Turistično kolesarski vodnik, mag. Boris Papac Cena vodenja in velikost skupine: Jezikovne variante: Izposoja kolesarske opreme oz. servis + cenik: Rekreacijske prireditve: Vir (internet – navedi povezave, brošure, letaki, zemljevidi, karte,</p>



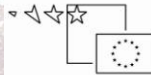
	prospekti, Razglednice – ime in vir,...) :
<i>Kontakni podatki o organizatorji, informacije in rezervacije:</i>	Kontaktne podatke o izvajalcu produkta (možnost rezervacije oz. vnaprejšnje najave: Informacijsko mesto, kjer so na voljo podrobnejše informacije):
	Podatki o upravljavcu posamezne poti:
<i>Ponudniki prehrane:</i>	Kot priporočilo bližnje ponudnike prehrane: Gostilna Vrtovšek, IK Zupan
<i>Možnosti prenočitve:</i>	Namestitve ob poteh:

Produkt <u>02</u> <u>03 02 02-3</u>	NA POKOJNIK
<i>Tehnični opis</i>	<p>Podrobnejše tehnične informacije o produktu – opis in ime pešpoti:</p> <p>Tura ima le en vzpon, ki nas s krajšimi spusti pripelje na vrh Pokojnik. Prvi del ture je razgiban, nato mu pa sledita dva asfaltna vzpona. Kolesarska tura poteka po posavskem hribovju na levem bregu Save. Kolesariti začnemo pri Okrepčevalnici Trim na Blanci. Ob žuborenju Čanjskega potoka kolesarimo skozi Čanje in mimo zaselka Loke do Bizeljsko – Sremiške vinske ceste. Spustimo se v dolino Vranjskega potoka in navzgor do vasi Vranje. Predahnemo lahko pri cerkvi Sv. Štefana. Smerokazi nas pripeljejo do tretje table za Ajdovski gradec. Pot nadaljujemo mimo TK Klenovšek – Grobelnik in skozi gozdove do Zabukovja, kjer nam pogled seže v dolino Sevnične. Skozi zaselka Pokojnik in Pokojni Vrh se povzpemo mimo cerkve sv. Marije na razgledni kopasti vrh Pokojnik. Po Mrzli planini se ob globokemu Stranjskemu potoku spustimo skozi Stranje do Ložic. Pred Gorenjim Leskovcem zavijemo levo mimo peskokopa, kjer na levi lepo vidimo cerkev sv. Antona. Ob Ložiškem potoku se spustimo skozi Poklek in pod Gračko goro zavijemo levo do Selc. Na koncu Selc zavijemo desno, mimo kužnega znamenja do IK Roštohar. Skozi zaselke Ravne se mimo vinogradev povzpemo do Bizeljsko – Sremiške vinske ceste in se takoj začnemo spuščati proti Presladolu. Po spokojni dolini Presladolskega potoka se pripeljemo v Rožno. V dolini Save zavijemo levo in se mimo Sv. Kancijana vrnemo na Blanco.</p> <p>Dodatno:</p> <p>Začetek poti: pri Okrepčevalnici Trim na Blanci</p> <p>Konec poti: na izhodiščni točki</p> <p>Dolžina poti: 38,5 km</p> <p>Čas trajanja poti: 2 – 2,5 km</p> <p>Težavnost: srednja tura</p> <p>Kolesarski vodnik: Turistično kolesarski vodnik, mag. Boris Papac</p> <p>Cena vodenja in velikost skupine:</p> <p>Jezikovne variante:</p> <p>Izposoja kolesarske opreme oz. servis + cenik:</p> <p>Rekreacijske prireditve:</p> <p>Vir (internet – navedi povezave, brošure, letaki, zemljevidi, karte, prospekti, Razglednice – ime in vir,...) : Turistično kolesarski vodnik, mag. Boris Papac</p>
<i>Kontakni podatki o</i>	Kontaktne podatke o izvajalcu produkta (možnost rezervacije oz.



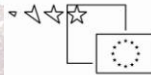
<i>organizatorji, informacije in rezervacije:</i>	vnaprejšnje najave: Informacijsko mesto, kjer so na voljo podrobnejše informacije): Turistično kolesarski vodnik, mag. Boris Papac
<i>Ponudniki prehrane:</i>	Podatki o upravljavcu posamezne poti: Kot priporočilo bližnje ponudnike prehrane: Turistična kmetija Klenovšek – Grobelnik, Okrepčevalnica Trim, IK Roštohar
<i>Možnosti prenočitve:</i>	Namestitve ob poteh: Turistična kmetija Klenovšek – Grobelnik

Produkt <u>02</u> <u>03 02 02-4</u>	PO OBRONKIH MIRNE
<i>Tehnični opis</i>	<p>Podrobnejše tehnične informacije o produktu – opis in ime pešpoti:</p> <p>Tura poteka pretežno po asfaltu. Vzpon da desni breg Mirne je sestavljen iz dveh asfaltnih odsekov. Kolesarska tura poteka po obronkih zoženega dela Mirnske doline med Boštanjem in Tržičem. Kolesariti začnemo do Gostilne Felicijan desno proti Mokronogu in takoj zavijemo proti Telčam. Mimo Tarišega gradu se povzpemo skozi gozd do Konjskega. Odpre se nam pogled na dolino Save na posavsko hribovje z Lisco. Skozi Lukovec se povzpemo do Preske, kjer nas pričakajo vinogradi. Vožnjo nadaljujemo po grebenu do odcepa za Drušče. Predahnemo lahko pri cerkvi sv. Barbare in se sprehodimo po pokopališču in bližnji okolici. Ko pripeljemo iz gozda za Druščami, se nam preko strme doline odpre pogled na Telče. Po razglednem grebenu nadaljujemo do cerkve sv. Urha na Slančjem Vrh. Na Malkovcu, kjer pridelujejo dober cviček, lahko uživamo v prelepem razgledu. Strm spust s pogledom na cerkev sv. Jurija na nasprotnem griču nas pripelje v Trižišče. Na začetku vasi se lahko okrepčamo v Gostilni Jelen-Malus pri cerkvi sv. Marije. Skozi Tržišče se spustimo v dolino reke Mirne in kolesarimo po njej do drugega odcepa za Krmelj. Pri žagi zavijemo na gozdno cesto in se povzpemo do lovske koč, kjer zavijemo na greben proti Okiču. Razgledna vožnja po grebenu nas pripelje do cerkve sv. Ane in 200m za njo do rojstne hiše pisatelja Antona Umeka – Okiškega. Na Vrh pri Boštanju stoji na križišču eno najstarejših kužnih znamenj v teh krajih. Levo vodi pot do razgleden romarske cerkve na Topolovcu, mi pa nadaljujemo po grebenu in se skozi gozd spustimo v dolino Grahovice. Povzpemo se v Boštanj in se mimo osnovne šole, kjer se začne Naravoslovna učna pot Azaleja, skozi strnjeno naselje spustimo v dolino Mirne. Čez lesen most se vrnemo na izhodišče do Gostilne Felicijan.</p> <p>Začetek poti: pri Gostilni Felicijan Konec poti: na izhodiščni točki Dolžina poti: 34, 5 km Čas trajanja poti: 1- 2 ure Težavnost: srednje težka tura Kolesarski vodnik: Turistično kolesarski vodnik, mag. Boris Papac Cena vodenja in velikost skupine: Jezikovne variante: Izposoja kolesarske opreme oz. servis + cenik: Rekreacijske prireditve: Vir (internet – navedi povezave, brošure, letaki, zemljevidi, karte,</p>



	prospekti, Razglednice – ime in vir,...) : Turistično kolesarski vodnik, mag. Boris Papac
<i>Kontakni podatki o organizatorji, informacije in rezervacije:</i>	Kontaktne podatke o izvajalcu produkta (možnost rezervacije oz. vnaprejšnje najave: Informacijsko mesto, kjer so na voljo podrobnejše informacije): Podatki o upravljavcu posamezne poti:
<i>Ponudniki prehrane:</i>	Kot priporočilo bližnje ponudnike prehrane: Gostišče Felicijan, Gostišče Jelen – Malus, IK Celestina
<i>Možnosti prenočitve:</i>	Namestitve ob poteh: Gostišče in prenočišče Felicijan, Gostišče in prenočišče Jelen – Malus

Produkt <u>02</u> <u>03 02 02-5</u>	PO TRUBARJEVIH SLEDEH
<i>Tehnični opis</i>	<p>Podrobnejše tehnične informacije o produktu – opis in ime pešpoti:</p> <p>Kolesarska tura je speljana ob Savi in po njenih obronkih nad Sevnico mimo najzanimivejših naravnih in kulturnih znamenitosti. Kolesariti začnemo na parkirišču za Hotelom Ajdovec. Sevnico zapustimo pri HE Boštanj, ki ima v svojem zaledju majhno savsko jezero. Skozi Orehovo se vozimo ob železnici in Savi. Na desno nam pogled uhaja na cerkvico na Razborju in na Sv. Lovrenc. Na levi preko Save pa je lepo vidna predromanska cerkev sv. Mihaela na Kompolju, ki je ena najstarejših cerkev v Posavju. Za Bregom bomo videli prvo posavsko HE Vrhovo. Skozi Račico se pripeljemo v Loko. Pod Loko nas bodo na savski naplavinu pozdravljali številni kozolci. Nad HE Vrhovo prečkamo Savo in nato še državno cesto Radeče – Sevnica. Skozi Prapretno in mimo vinogradov na Vrhovski gori se povzpemo na obronke nad desni breg Save. Ko kolesarimo skozi Goreljce, se nam na desni odpre pogled na razgibano gričevje nad Šentjanžem. Na Novem Gradu pa zopet pogled proti Lisci na levi breg Save. Pri Streharjevih na Novem Gradu 7, 150 m za odcepom za Nežence, so pred hišo na ogled makete gradov, hiš in kozolcev. Malo dalje se lahko od usmerjevalnih tabel pri vaškem vodnjaku sprehodimo do grajske štirne ali knapovske jame. Po grebenu se pripeljemo v Vitovec in naprej do Kremena. Skozi gozdove se spustimo na Vetrnik, od koder je lep pogled na HE Boštanj in Sevnico. Sredi Vetrnika se peljemo mimo mogočne lipe. Mimo boštanjkega pokopališča se spustimo do cerkve sv. Križa, kjer je nagrobni spomenik graščaku Viljemu Lambergu iz 1574. Skozi Boštanj se pripeljemo nazaj v dolino Save, kjer se za mostom vrnemo po isti poti mimo železniške postaje do parkirišča za Hotelom Ajdovec.</p> <p>Začetek poti: pri Hotelu Ajdovec Konec poti: na izhodiščni točki Dolžina poti: 29,6 km Čas trajanja poti: 1 – 2 ure Težavnost: srednje težka tura Kolesarski vodnik: Turistično kolesarski vodnik, mag. Boris Papac Cena vodenja in velikost skupine: Jezikovne variante:</p>



	Izposoja kolesarske opreme oz. servis + cenik: Rekreacijske prireditve: Vir (internet – navedi povezave, brošure, letaki, zemljevidi, karte, prospekti, Razglednice – ime in vir,...) :
<i>Kontaktne podatke o organizatorji, informacije in rezervacije:</i>	Kontaktne podatke o izvajalcu produkta (možnost rezervacije oz. vnaprejšnje najave: Informacijsko mesto, kjer so na voljo podrobnejše informacije): Turistično kolesarski vodnik, mag. Boris Papac Podatki o upravljavcu posamezne poti: ni upravljalca; poti na terenu niso označene
<i>Ponudniki prehrane:</i>	Kot priporočilo bližnje ponudnike prehrane: Pekarna in Kavarna Kruhek, Trubarjev hram, Hotel Ajdovec
<i>Možnosti prenočitve:</i>	Namestitve ob poteh: Hotel Ajdovec

Produkt <u>02</u> <u>03 02 02-6</u>	IZ RAJA V PEKEL
<i>Tehnični opis</i>	Podrobnejše tehnične informacije o produktu – opis in ime pešpoti: Tura nam postreže z najlepšimi panoramami v vodniku. Po začetnem spustu se začne vzpon na greben Jatne, ki je sestavljen iz dveh daljših odsekov. Kolesarska tura povezuje kraje in zaselke po grebenih in dolinah okoli Šentjanža. Med turami v vodniku spada slednja med najbolj razgledne ture. Po drugi strani pa nas popelje v drugo skrajnost, težko prehodno dolino Pekla. Kolesariti začnemo proti Kalu pri Gostilni Repovž v centru Šentjanža pod cerkvijo sv. Janeza Krstnika. Po valovitem začetku v šentjanški kotlini se začnemo vzpenjati mimo vinogradov na Breško. Na grebenu Orehovskega hriba se nam odpre čudovita panorama čez griče proti Mirnski dolini. Po krajšem spustu se mimo Kala povzpne skozi Gradec do Kladja. Na grebenu se nam odpre čudovit pogled v dolino Sopote, proti Svibnemu iz Kuma. Po grebenu nadaljujemo po valoviti panoramski cesti, ki deloma poteka skozi gozd. Pred Leskovcem stoji ob robu gozda špičasti kamen. Sredi hribovske vasice Leskovec, ki je bila pred leti razglašena za najlepšo hribovsko vas, zavijemo levo. Na grebenu ob južnem robu vasice stoji razgledna cerkev Žalostne Matere božje. Ob njej je informativna tabla in mogočna lipa. Mimo samotne kmetije se spustimo proti Brunku. Zopet se nam odpre pogled čez dolino Save po posavskih hribih. Pri Skoporčevih blizu romarske cerkve lahko predahnemo in se okrepčamo. Skozi Budno vas, ki leži na slemenu, se peljemo mimo Sv. Nikolaja zaščitnika, brodarjev na Savi. Cesta se začne spuščati v dolino Save, mi pa zavijemo desno proti Jablanici in skozi Goreljce prikolesarimo v Novi Grad. Skozi Nežence se spustimo v dolino potoka Kamenca, imenovano Pekel. Že ime pove o težki prehodnosti in zaprtosti doline. Z mešanimi občutki jo bomo zapustili na Križišču in se začeli vzpenjati proti Hinjcam in naprej v gozd nad Krmeljem. Spustimo se do Gomile in se skozi Birno vas mimo mogočne lipe vrnemo v Šentjanž. Pri gasilskem domu pridemo na glavno cesto, ki vodi skozi Šentjanž, in turo končamo pri Gostilni Repovž. Začetek poti: pri Gostilni Repovž v Šentjanžu Konec poti: na izhodišču Dolžina poti: 30,9 km Čas trajanja poti: 1 – 2,3 ure Težavnost: zahtevno – težka tura Kolesarski vodnik: Turistično kolesarski vodnik, mag. Boris Papac Cena vodenja in velikost skupine:



	<p>Jezikovne variante: Izposoja kolesarske opreme oz. servis + cenik: Rekreacijske prireditve: Vir (internet – navedi povezave, brošure, letaki, zemljevidi, karte, prospekti, Razglednice – ime in vir,...) : Turistično kolesarski vodnik, mag. Boris Papac</p>
<i>Kontakni podatki o organizatorji, informacije in rezervacije:</i>	<p>Kontaktne podatke o izvajalcu produkta (možnost rezervacije oz. vnaprejšnje najave: Informacijsko mesto, kjer so na voljo podrobnejše informacije):</p> <p>Podatki o upravljavcu posamezne poti:</p>
<i>Ponudniki prehrane:</i>	<p>Kot priporočilo bližnje ponudnike prehrane: Gostilna Repovž</p>
<i>Možnosti prenočitve:</i>	<p>Namestitve ob poteh: Gostilna in prenočišče Repovž</p>

Produkt <u>02</u> <u>03 02 02-7</u>	NA SV. DUH
<i>Tehnični opis</i>	<p>Podrobnejše tehnične informacije o produktu – opis in ime pešpoti:</p> <p>Kolesarska turaj povezuje kraje po severovzhodnih obronkih Mirnske doline med Šentjanžem in Šentrupertom. Kolesariti začnemo pred Gostilno Majcen na Vrhku pri Tržišču. Po dolini Hinje se pripeljemo v rudarsko naselje Krmelj, kjer so konec 18. st. začeli kopati rjavi premog. Na začetku Gabrijel zavijemo v gozd. S terase Okrepčevalnice Paviljon je lep razgled na Gabrijele in Mirnsko dolino. Vzpon nadaljujemo skozi Stražberk na Veliki Cirknik. Po grebenu nadaljujemo skozi zaselke in samotne kmetije. Na levi čez dolino vidimo cerkev sv. Duha do katere nas bo pot še pripeljala. Na Svinjskem, ki je dobilo ime po rudniku svinca v bližini, se odpre lep pogled na pobočje Jatne, ki je posejano s cerkvami. Skozi Srednik, kjer so hiše okrašene kot v kaki pravljicni zgodbi, se spustimo v pozabljeno dolino Studenčnice. Mimo samotne kmetije pridemo do ceste, ki desno vodi v Kostanjevico. Mi se povzpnejo levo proti Homu in na grebenu nadaljujemo vzpon mimo odcepa za IK Nebesa. Skozi zaselke se povzpnejo do cerkve sv. Duha na Vihru, ki je znana po srednjeveških freskah. Mimo vinogradov se pripeljemo na Hrastno, kjer se lahko okrepčamo na TK Deželan. Skozi gozdove se spustimo v dolino Globaščice. Za Dolenjimi Jesenicami pri enoprekatnem mostu čez Jeseniščico zavijemo proti cerkvi sv. Roka. Za Pijavicami zavijemo desno na kolovoz proti Polju pri Tržišču, ki leži na vzpetini. Skozi strnjene naselja se lahko ustavimo na TK Pri Ružici, kjer bodo veseli vsakega obiska. Skozi gozd se spustimo do železniške postaje Tržišče in turo končamo pri Gostilni Majcen.</p> <p>Začetek poti: pri Gostilni Majcen na Vrhku pri Tržišču Konec poti: na izhodiščni točki Dolžina poti: 29,8 km Čas trajanja poti: 1 – 2 ure Težavnost: srednja tura Kolesarski vodnik: Turistično kolesarski vodnik, mag. Boris Papac Cena vodenja in velikost skupine:</p>



	<p>Jezikovne variante: Izposoja kolesarske opreme oz. servis + cenik: Rekreacijske prireditve: Vir (internet – navedi povezave, brošure, letaki, zemljevidi, karte, prospekti, Razglednice – ime in vir,...) : Turistično kolesarski vodnik, mag. Boris Papac</p>
<i>Kontakni podatki o organizatorji, informacije in rezervacije:</i>	<p>Kontaktne podatke o izvajalcu produkta (možnost rezervacije oz. vnaprejšnje najave: Informacijsko mesto, kjer so na voljo podrobnejše informacije):</p> <p>Podatki o upravljavcu posamezne poti:</p>
<i>Ponudniki prehrane:</i>	<p>Kot priporočilo bližnje ponudnike prehrane: Gostilna Majcen, Okrepčevalnica Paviljon, TK Deželan, IK Pri Ružici, Gostilna Barbara</p>
<i>Možnosti prenočitve:</i>	<p>Namestitve ob poteh: Gostilna in prenočišče Barbara, TK Deželan</p>

Produkt <u>02</u> <u>03 02 02-8</u>	ŠENTRUPERTSKA ŽEMLJICA
<i>Tehnični opis</i>	<p>Podrobnejše tehnične informacije o produktu – opis in ime pešpoti:</p> <p>Kolesarska tura povezuje najzanimivejše naravne in kulturne znamenitosti v občini Šentrupert. Zaradi razgibanega gričevnatega sveta je speljana po levem in desnem bregu Bistrice. Vsaka polovica žemljice je lahko tudi samostojen kolesarski izlet. Pot začnemo na trgu sredi Šentruperta pri Hiši vina Frelih mimo mogočne gotske cerkve sv. Ruperta. Ko zapustimo Šentrupert, zagledamo na vzpetini mogočen, skoraj 1000 let star grad Škrljevo. Mimo Ravnika nas pot pripelje na Sveto goro, kjer kraljuje baročna cerkev sv. Frančiška Ksaverja z zanimivo arhitekturno zasnovo in diagonalno postavljenima zvonikoma. Južno od cerkve stoji Barbova graščina, v kateri je muzej z več kot 600 kosi kmečkega orodja. Z Vesele gore se spustimo nazaj v Mirensko dolino in se skozi Trstenik povzpne do manjše graščine Kot. Po kratkem spustu kolesarimo po spokojni dolini Sotle skozi Dolenje in Gorenje Zabukovje. Na koncu asfalta nadaljujemo po kolovozu do kapelice ob robu gozda. Skozi gozd kolesarimo po ožji, rahlo vzpenjajoči gozdi poti, ki je na dveh krajših odsekih kamnita in kar strma. Ko se čez Drenovec povzpne na graben, nas pot vodi do TK Končina, od koder se peš povzpne do sv. Barbare, izjemne razgledne točke. Skozi Okrog se nato mimo zelo strmih vinogradov vrnemo v dolino proti Dragi, kjer se peljemo mimo ribogojnice pri IK Možina, znani po dobrih postrvih. Na križišču pri leseni stiskalnici začnemo gnesti drugo polovico šentrupertske žemljice. Povzpne se na greben vse do IK Nebesa. Ko stojimo na strmem robu, imamo na dlani celotno Mirnsko dolino. Pogled pa nam seže veliko dlje. Nato se po grebenu spustimo do vinogradov in za te kraje značilnih obcestnih brajd. Ko s malce povzpne na Zagrad, osupnemo nad strmino vinogradov. Spust nas pripelje med gozdove v dolino Globaščice. Skozi Dolenje in Gorenje Jesenice prikolesarimo do triprekatnega kamnitega mosta v Bistrici in Simončičevega toplarja na desni. Skozi Prelesje se vrnemo mimo novogotske Rupertove kapelice na začetku Šentruperta na trg do Hiše vina Frelih.</p> <p>Začetek poti: na trgu sredi Šentruperta</p>



	<p>Konec poti: na izhodiščni točki Dolžina poti: 33,1 km Čas trajanja poti: 1 – 2,5 ure Težavnost: srednje zahtevna tura Kolesarski vodnik: Turistično kolesarski vodnik, mag. Boris Papac Cena vodenja in velikost skupine: Jezikovne variante: Izposoja kolesarske opreme oz. servis + cenik: Rekreacijske prireditve: Vir (internet – navedi povezave, brošure, letaki, zemljevidi, karte, prospekti, Razglednice – ime in vir,...) : Turistično kolesarski vodnik, mag. Boris Papac</p>
<i>Kontakni podatki o organizatorji, informacije in rezervacije:</i>	<p>Kontaktne podatke o izvajalcu produkta (možnost rezervacije oz. vnaprejšnje najave: Informacijsko mesto, kjer so na voljo podrobnejše informacije):</p> <p>Podatki o upravljavcu posamezne poti:</p>
<i>Ponudniki prehrane:</i>	<p>Kot priporočilo bližnje ponudnike prehrane: IK Končina, Vinska klet Frelih d.o.o., IK Možina, IK Nebesa, TK pri Vidi, Gostilna Jaklič</p>
<i>Možnosti prenočitve:</i>	<p>Namestitve ob poteh: Vinska klet Frelih d.o.o.</p>

Produkt <u>02</u> <u>03 02 02-9</u>	MOKRIH NOG NAOKROG
<i>Tehnični opis</i>	<p>Podrobnejše tehnične informacije o produktu – opis in ime pešpoti:</p> <p>Kolesarska tura je speljana mimo najzanimivejših naravnih in kulturnih znamenitosti v občini Mokronog- Trebelno. Kolesariti začnemo na parkirišču Gostilne Due preko ceste, kjer si lahko ogledamo stare kmečke vprege. Odpravimo se po ožji ulici s parkirišča nasproti Gostilne Deu mimo razpadajočega stolpa in cerkve, za katero so ruševine gradu. Na začetku vzpona proti Trebelnemu se lahko mimo kapelic križevega potu sprehodimo do Žalostne gore, na kateri je romarska Marijina cerkev in svete stopnice z bogatimi freskami. Vzpon nadaljujemo do točke 4, kjer se lahko sprehodimo po 1 km dolgi arheološki poti. Popeljala nas bo po sledovih poganskih Slovanov, ki so častili bogove neba, zemlje, ognja in vode. Vožnjo nadaljujemo po grebenu nad dolino Laknice. Predahnemo lahko na posestvu Pule, kjer je zanimiva restavracija Pod skednjem s pogledom na konjušnico. Skozi Čelevec se na kratko spustimo do Radulje in se zopet povzpne na raztegnjeno naselje V. Strmica. Na točki 14 se nam odpre pogled proti cerkvi na Blečjem Vrhu in razgibanemu raduljskemu gričevju. Peljemo se mimo TK Lamovšek in se za Mirno vasjo spustimo v dolino Radulje ter nadaljujemo desno mimo stare še delujoče žage, ki so jo postavili hmeljniški grofje. Prvotna pot Radulje s številnimi meandri je najbolje ohranjena ravno pod Mirno vasjo. Pol km pred Štatenberkom si lahko 200m nad cesto ogledamo kmečki muzej. V Štatenberku, kjer je včasih potekala rimska cesta proti Mokrongu, zavijemo desno mimo gotske cerkve sv. Martina s pokopališčem in se začnemo vzpenjati proti Bogneči vasi. Na Vinskem Vrhu nas bo pozdravil Sv. Urban, ki bdi nad okoliškimi vinogradi. Na grebenu skozi Reber uživamo v lepem razgledu in se skozi Vrh pri Trebelnem povzpne na Zglavnico, najvišjo točko ture,</p>

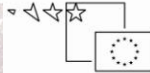


	<p>od koder se vidi daleč naokrog. Po grebenu nad Raduljo se skozi gozd pripeljemo na Debenec in naprej do Bačja. Spustimo se v dolino Bačjega potoka in sledi še zadnji vzpon na Beli Grič. V Slepšku nas pred koncem ture pozdravi mogočna skulptura konja. Mimo mokronoškega pokopališča se vrnemo do Gostilne Deu.</p> <p>Začetek poti: pri Gostišče »Zlata kaplja« Deu s.p. Konec poti: na izhodiščni točki Dolžina poti: 40,6 km Čas trajanja poti: 2 – 3 ure Težavnost: zahtevna tura Kolesarski vodnik: Turistično kolesarski vodnik, mag. Boris Papac Cena vodenja in velikost skupine: Jezikovne variante: Izposoja kolesarske opreme oz. servis + cenik: Rekreacijske prireditve: Vir (internet – navedi povezave, brošure, letaki, zemljevidi, karte, prospekti, Razglednice – ime in vir,...) : Turistično kolesarski vodnik, mag. Boris Papac</p>
<i>Kontaktne podatke o organizatorji, informacije in rezervacije:</i>	<p>Kontaktne podatke o izvajalcu produkta (možnost rezervacije oz. vnaprejšnje najave: Informacijsko mesto, kjer so na voljo podrobnejše informacije):</p> <p>Podatki o upravljavcu posamezne poti:</p>
<i>Ponudniki prehrane:</i>	<p>Kot priporočilo bližnje ponudnike prehrane: Gostilna Due, Restavracija Pod skednjem, IK Lamovšek, Gostišče Zlata kaplja, Posestvo Pule</p>
<i>Možnosti prenočitve:</i>	<p>Namestitve ob poteh: Gostilna in prenočišče Due, Posestvo Pule</p>

Produkt <u>02</u> <u>03 02 02-10</u>	ŠKOCJANSKA DETELJICA
<i>Tehnični opis</i>	<p>Podrobnejše tehnične informacije o produktu – opis in ime pešpoti:</p> <p>Kolesarska tura povezuje najzanimivejše znamenitosti v občini Škocjan. Zaradi zelo razgibanega panonskega gričevnatega sveta je speljana v obliki triperesne deteljice. Vsak list je lahko tudi samostojen kolesarski izlet. Pot začnemo v centru Škocjana pri Gostišču Marinčič. Ko prečkamo znameniti dvoločni most preko Radulje, se skozi Hrastulje povzpemo do Geometrijskega središča Občine Škocjan. Nahaja se v gozdičku na levi 50 m od odcepa za Reso. Skozi Reso nas pot pripelje do Štritovskega jezera. Nadaljujemo proti severu do glavne ceste proti Sevnici skozi Dolenje in Gorenje Radulje. Na začetku Bučke bomo zavili desno proti Stopnemu. Na vrhu hriba je znana romarska cerkev Rožnovenske Matere božje in razgledna točka, ki ima en oltar tudi na zunanem delu. Po makadamskem kolovozu se spustimo v dolino do Škocjana, kjer začnemo plesti drugi list deteljice, ki je kolesarsko najzahtevnejši. Asfaltna cesta se rahlo vzpenja preko Dolenjih do Gorenjih Dol, kjer lahko predahnemo pri baročni cerkvi sv. Križa, ki ima zunaj obzidaj ohranjene postaje križevega pota v obliki kapelic. Nato se pot zelo strmo vzpenja na Pijano Goro. Napori na vzponu bodo ob jasnem in lepem vremenu bogato poplačani s</p>

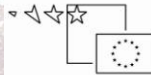


	<p>prelepimi razgledi daleč naokoli. V Telčah za cerkvico zavijemo levo na grebensko cesto, kjer lahko pokukamo v Mirnsko dolino. Pred cerkvijo na Slančjem Vrhu zavijemo levo proti Otavniku in se spustimo skozi Klenovik do Zagrada, kjer je v nastajanju etnološki park Zagraški log. Preko Goriške vasi se vračamo v dolino Radulje in 1km pred Škocjanom zavijemo desno čez Raduljo proti Zburam. Levo zavijemo proti Vinici. Sredi vasi je Kmetija Zalokar, kjer si lahko ogledamo sodoben sistem ogrevanja na lesno biomaso in muzej starega kmečkega orodja. Skozi Orešje se povzpemo do cerkve sv. Jožefa, kjer se nam odpre lep pogled preko doline Krke proti Gorjancem. Tretji list deteljice nas pripelje na Vinji Vrh. Pri cerkvi sv. Janeza imamo dolino Krke in Gorjance na dlani. Spustimo se v Dobruško vas, kjer zavijemo levo in se po glavni cesti vrnemo v Škocjan.</p> <p>Začetek poti: v centru Škocjana pri Gostišču Marinčič</p> <p>Konec poti: na izhodiščni točki</p> <p>Dolžina poti: 47, 2 km</p> <p>Čas trajanja poti: 2 – 3 ure</p> <p>Težavnost: zahtevne ture</p> <p>Kolesarski vodnik: Turistično kolesarski vodnik, mag. Boris Papac</p> <p>Cena vodenja in velikost skupine:</p> <p>Jezikovne variante:</p> <p>Izposoja kolesarske opreme oz. servis + cenik:</p> <p>Rekreacijske prireditve:</p> <p>Vir (internet – navedi povezave, brošure, letaki, zemljevidi, karte, prospekti, Razglednice – ime in vir,...) : Turistično kolesarski vodnik, mag. Boris Papac</p>
<p><i>Kontaktne podatke o organizatorji, informacije in rezervacije:</i></p>	<p>Kontaktne podatke o izvajalcu produkta (možnost rezervacije oz. vnaprejšnje najave: Informacijsko mesto, kjer so na voljo podrobnejše informacije):</p> <p>Podatki o upravljavcu posamezne poti:</p>
<p><i>Ponudniki prehrane:</i></p>	<p>Kot priporočilo bližnje ponudnike prehrane: Gostišče Marinčič</p>
<p><i>Možnosti prenočitve:</i></p>	<p>Namestitve ob poteh:</p>
<p>Produkt 02 03 02 02-11</p>	<p>ŠMARJEŠKA KOLESNICA</p>
<p><i>Tehnični opis</i></p>	<p>Podrobnejše tehnične informacije o produktu – opis in ime pešpoti:</p> <p>Kolesarska tura povezuje najzanimivejše naravne in kulturne znamenitosti v občini Šmarješke Toplice. Kolesariti začnemo na parkirišču letnega bazena pod hotelom v Šmarjeških Toplicah. Povzpemo se do Družinske vasi in skozi Sela pridemo v Belo Cerkev. Nadaljujemo po trasi nekdanje rimske ceste Emona – Siscia ob reki Krki. Pri Gradu Otočec, ki je edini grad na otoku v Sloveniji, si privoščimo sprehod po grajskem parku. Na desnem bregu Krke se skozi gozd povzpemo do golf igrišča nad gradom Struga. Ob reki Krki, kjer se bohotijo beli labodi grbavci, se vrnemo mimo gradu Otočec in nadaljujemo proti vasi Otočec. Mimo renesančne cerkve sv. Petra v Otočcu nadaljujemo pot proti Pahi, mimo odcepa za Vilo Otočec, ki je na lepi razgledni točki. Skozi Herinjo vas se povzpemo na Paho, kjer na okoliškem gričevju pridelujejo dober cviček. Z Vrha pri Pahi je enkratno razgled navzdol na dolino Krke</p>



	<p>in Gorjance. Po gozdu se peljemo skozi delno zakraselo dolino, kjer ležijo Žaloviče. Mimo ekološkega sadovnjaka jabolk Topaz in odcepa za Trebelno, ki vodi v slikovito dolino Radulje, se povzpemo na zaselek Koglo do razgledne cerkve sv. Lenarta. Od tu imamo celotno občino Šmarješke Toplice kot na dlani. Sela pri Zburah se spustimo v dolino in v Radovlji, 150 m pred cerkvijo sv. Jakoba, zavijemo levo. Za zadnjo hišo nadaljujemo po kolovozu skozi gozd. Sledimo označbam za Klevevž. Pri kapelicah se vrnemo na asfalt. Na desni stoji pred staro domačijo zanimiv vodnjak. Mimo ostankov gradu Klevevž se povzpemo na med sadovnjake in se spustimo v zatrep doline Radulje do mlina. Od tu se peš sprehodimo do obzidanega izvira Klevevške toplice. Mimo Sv. Marije se preko grebena spustimo v Šmarjeto. Na trgu je cerkev sv. Marjete in vila, rojstna hiša gradbenika in umetnika Jožeta Karlovška. Po dolini Toplice se vrnemo v Šmarješke Toplice.</p> <p>Začetek poti: na parkirišču letnega bazena pod hotelom v Šmarjeških Toplicah Konec poti: na izhodiščni točki Dolžina poti: 33,1 km Čas trajanja poti: 1 – 2 ure Težavnost: srednja tura Kolesarski vodnik: Turistično kolesarski vodnik, mag. Boris Papac Cena vodenja in velikost skupine: Jezikovne variante: Izposoja kolesarske opreme oz. servis + cenik: Rekreacijske prireditve: Vir (internet – navedi povezave, brošure, letaki, zemljevidi, karte, prospekti, Razglednice – ime in vir,...) : Turistično kolesarski vodnik, mag. Boris Papac</p>
<i>Kontaktne podatke o organizatorji, informacije in rezervacije:</i>	<p>Kontaktne podatke o izvajalcu produkta (možnost rezervacije oz. vnaprejšnje najave: Informacijsko mesto, kjer so na voljo podrobnejše informacije):</p> <p>Podatki o upravljavcu posamezne poti:</p>
<i>Ponudniki prehrane:</i>	<p>Kot priporočilo bližnje ponudnike prehrane: Gostišče Marinčič, Hoteli Otočec, Gostilna »cviček«, Terme Šmarješke toplice, Gostišče Prešeren, Vila Otočec, Gostišče Žura</p>
<i>Možnosti prenočitve:</i>	<p>Namestitve ob poteh: Terme Šmarješke toplice, Hoteli Otočec, Vila Otočec</p>

Produkt <u>02</u> <u>03 02 02-12</u>	JERNEJEVA KOLESNICA
<i>Tehnični opis</i>	<p>Podrobnejše tehnične informacije o produktu – opis in ime pešpoti:</p> <p>Kolesarska tura povezuje najzanimivejše naravne in kulturne znamenitosti v občini Šentjernej. Sprva kolesarimo po dolini Krke, nato pa se povzpemo na obronke Gorjancev. Turo začnemo v centru Šentjerneja, na parkirišču nasproti stare Gostilne Majzelj pri semaforju v smeri Novega mesta. Skozi Dobravico in Gorenjo Brezovico po valoviti cesti prikolesarimo do Gostilne Pri Slavcu. Levo se skozi Dolenji Maharovec in nižinske gozdove spuščamo proti Krki. V Čadražah stoji na gomili cerkev sv. Urha. Med polji vzdolž Krke se pripeljemo do Roj in zavijemo na sever. Na desni pred cerkvijo sv. Miklavža. V Dobravo se zapeljemo čez Krko in se pred Zameškim po lesenem mostu vrnemo na levi breg. Po Šentjernejskem polju pridemo</p>



	<p>v Groblje. Prečkamo glavno cesto in kolesarimo skozi Ledečo vas in Brezje. Na začetku Dolenje Stare vasi stoji zanimiva cerkev sv. Frančiška, kjer je vsakoletni blagoslov konj. Skozi naselje Vrbovce pridemo v vinorodne kraje. Po gozdu se povzpne do Velikih Vodenic in ob podnožju Gorjancev nadaljujemo po razgledni cesti skozi Ržišče in Veliki Ban. Za odcepom za Javorovnico lahko na levi vidimo posestvo kartuzijanskega samostana Pleterje. Skozi Drčo se spustimo do njegovega obzidja. Mimo parkirišča se pripeljemo ob obzidju do vratarnice, kjer si lahko v stari gotski cerkvi ogledamo multivizijo. Na poti nazaj si lahko na levi ob parkirišču ogledamo skansen – muzej na prostem, kjer tudi izposojajo kolesa. Po obronkih Gorjancev kolesarimo skozi vinorodni Stražnik in se spustimo v Gorenje Vrhpolje. Na koncu naselja zavijemo desno med vinograde in Cerov Log. V Gorenji Stari vasi zavijemo levo in se mimo Sv. Tomaža z romarsko zasnovno med kozolci spuščamo proti Šentjerneju. Turo zaključimo na parkirišču nasproti Gostilne Majzelj pred Sv. Jernejem.</p> <p>Začetek poti: na parkirišču nasproti stare Gostilne Majzelj pri semaforju v smeri Novega mesta</p> <p>Konec poti: na izhodiščni točki</p> <p>Dolžina poti: 38,9 km</p> <p>Čas trajanja poti: 2 – 2,5 ure</p> <p>Težavnost: srednja tura</p> <p>Kolesarski vodnik: Turistično kolesarski vodnik, mag. Boris Papac</p> <p>Cena vodenja in velikost skupine:</p> <p>Jezikovne variante:</p> <p>Izposoja kolesarske opreme oz. servis + cenik: Skansen – Muzej na prostem, Tel: 07/ 337 76 80, gsm: 041 639 191</p> <p>Rekreacijske prireditve:</p> <p>Vir (internet – navedi povezave, brošure, letaki, zemljevidi, karte, prospekti, Razglednice – ime in vir,...) : Turistično kolesarski vodnik, mag. Boris Papac</p>
<p><i>Kontaktne podatke o organizatorji, informacije in rezervacije:</i></p>	<p>Kontaktne podatke o izvajalcu produkta (možnost rezervacije oz. vnaprejšnje najave: Informacijsko mesto, kjer so na voljo podrobnejše informacije):</p> <p>Podatki o upravljavcu posamezne poti:</p>
<p><i>Ponudniki prehrane:</i></p>	<p>Kot priporočilo bližnje ponudnike prehrane: Gostišče Marinčič, Gostilna Pri Slavcu, Gostišče Majzelj, Gostišče Selak,</p>
<p><i>Možnosti prenočitve:</i></p>	<p>Namestitve ob poteh: Gostilna Pri Slavcu, Gostišče Selak,</p>



Produkt 02 03 02 02-13	NA TRDINOV VRH
<i>Tehnični opis</i>	<p>Podrobnejše tehnične informacije o produktu – opis in ime pešpoti:</p> <p>Kolesarska tura nas popelje po severnem delu Šentjernejskega polja na najvišjo točko Gorjancev, Trdinov vrh. Turo začnemo na parkirišču pred Gostiščem Pri Slavcu. Mimo kapelice pri gostišču zavijemo na kolovoz. V Gorenjem Maharovcu nas pozdravijo obcestni kozolci, ki nas spremljajo vse do Loke. Po razgibani cesti ob potoku Pendirjevka se mimo G. Stare vasi in skozi Orehovico pripeljemo v Cerov Log. Na koncu vasi pri odcepu za grad Prežek nadaljujemo desno. Široka cesta nas pripelje do velikega peskokopa. Pred vhomom zavijemo desno na gozdno cesto in se počasi vzpenjamo ob potoku Pendirjevka. Na desni strani ceste lahko predahnemo pri izviru Minutnik. Po severnem pobočju Miklavža se povzpemo na Škofovko in naprej do Krvavega kamna, kamnitega osamelca ob križišču gorjanskih cest. Levo se povzpemo do planinskega doma pod Sv. Miklavžem. Med košenicami, kjer je danes športni park, se spustimo do gozda in po planinski poti na cesto ter se vrnemo do Krvavega kamna. Skozi mogočne bukove gozdove se mimo vojašnice povzpemo na Trdinov vrh, kjer je visok telekomunikacijski stolp. Pri razvalinah Sv. Jere in Sv. Ilije, med katerima poteka državna meja, obrnemo in se vrnemo mimo Krvavega kamna nazaj na Škofovko. Zavijemo levo in se spustimo do Sv. Janeza na začetku Gabrja. Desno se spustimo skozi Gorenji in Dolenji Suhadol do vinorodnega Tolstega Vrha. Prav na vrhu lapornate vzpetine stoji razgledan cerkev sv. Roka. Po strmi cesti se spustimo nazaj na šentjernejski vršaj in v Dolenjem Mokrem Polju zavijemo desno in se mimo TK Pr Martinovih vrnemo do gostišča Pri Slavcu.</p> <p>Začetek poti: na parkirišču pred Gostiščem Pri Slavcu</p> <p>Konec poti: na izhodiščni točki</p> <p>Dolžina poti: 43,5 km</p> <p>Čas trajanja poti: 2 – 3 ure</p> <p>Težavnost: zahtevna tura</p> <p>Kolesarski vodnik: Turistično kolesarski vodnik, mag. Boris Papac</p> <p>Cena vodenja in velikost skupine:</p> <p>Jezikovne variante:</p> <p>Izposoja kolesarske opreme oz. servis + cenik:</p> <p>Rekreacijske prireditve:</p> <p>Vir (internet – navedi povezave, brošure, letaki, zemljevidi, karte, prospekti, Razglednice – ime in vir,...) : Turistično kolesarski vodnik, mag. Boris Papac</p>
<i>Kontaktne podatke o organizatorji, informacije in rezervacije:</i>	<p>Kontaktne podatke o izvajalcu produkta (možnost rezervacije oz. vnaprejšnje najave: Informacijsko mesto, kjer so na voljo podrobnejše informacije):</p> <p>Podatki o upravljavcu posamezne poti:</p>
<i>Ponudniki prehrane:</i>	<p>Kot priporočilo bližnje ponudnike prehrane: Gostišče Pri Slavcu, IK Pr Martinovih</p>
<i>Možnosti prenočitve:</i>	<p>Namestitve ob poteh: Gostišče Pri Slavcu</p>



<p>Produkt 02 03 02 02-14</p>	<p>KOSTANJEVIŠKA KOLESNICA</p>
<p><i>Tehnični opis</i></p>	<p>Podrobnejše tehnične informacije o produktu – opis in ime pešpoti:</p> <p>Kolesarska tura povezuje večino naravnih in kulturnih znamenitosti v občini Kostanjevica. Na otoku v starem mestnem jedru začnemo kolesariti na parkirišču pred Kmečkih hramom in Dvorcem Lamutov salon. Pri cerkvi sv. Miklavža zavijemo na leseni most. Skozi naselje prikolesarimo mimo sadovnjakov do kostanjeviškega samostana, ki leži pod izviro Obrha. Za samostanskim pročeljem pa se skriva eno največjih arkadnih dvorišč v tem delu Evrope. Za samostanom se po dolini odpeljemo proti Kostanjeviški jami in se 200 m pred vhodom začnemo vzpenjati po lepo speljani cesti skozi zakraseli svet na Oštrc. Pri vaški lipi zavijemo v objem gozdov. Ta tura je namenjena tistim, ki se dobro počutijo stran od ponorelega sveta. Pri Bosanski bajti, ki je več ni, dosežemo najvišjo točko ture. Nato se spustimo do Rdeče hiše, kjer lahko predahnemo in se okrepčamo z lastnim prigrizkom. Mimo opuščenega planinskega doma na Polomu pridemo do parkirišča pod Mirčevim gričem. Naravnost bi nas pot pripeljala po Jesenovskem jarku pod vznožje pragozdnega ostanka bukovih gozdov na Ravni gori. Mi pa zavijemo desno. V Mirčevi kapeli lahko pozvonimo in si kaj zaželimo. Na Malih Vodenicah se vrnemo v civilizacijo. Od cerkve sv. Marije je lep razgled na dolino Krke in Kostanjevico. Skozi vinograde na Kočariji se spustimo v primestni kostanjeviški gozd Boršt. Na začetku Kostanjevice zavijemo na ozek leseni most in turo končamo pred Kmečkim hramom.</p> <p>Začetek poti: v Kostanjevici pred Kmečkim hramom Konec poti: na izhodiščni točki Dolžina poti: 30 km Čas trajanja poti: 1 – 2 ure Težavnost: srednje zahtevna tura Kolesarski vodnik: Turistično kolesarski vodnik, mag. Boris Papac Cena vodenja in velikost skupine: Jezikovne variante: Izposoja kolesarske opreme oz. servis + cenik: Rekreacijske prireditve: Vir (internet – navedi povezave, brošure, letaki, zemljevidi, karte, prospekti, Razglednice – ime in vir,...) : Turistično kolesarski vodnik, mag. Boris Papac</p>
<p><i>Kontaktne podatke o organizatorji, informacije in rezervacije:</i></p>	<p>Kontaktne podatke o izvajalcu produkta (možnost rezervacije oz. vnaprejšnje najave: Informacijsko mesto, kjer so na voljo podrobnejše informacije):</p> <p>Podatki o upravljavcu posamezne poti:</p>
<p><i>Ponudniki prehrane:</i></p>	<p>Kot priporočilo bližnje ponudnike prehrane: Kmečki hram d.o.o., Oražnova ulica 11, 8311 Kostanjevica na Krki, Okrepčevalnica Pešič, Dolšce 19a, 8311 Kostanjevica na Krki</p>
<p><i>Možnosti prenočitve:</i></p>	<p>Namestitve ob poteh:</p>



Produkt 02 03 02 02-15	NA PLANINO
<i>Tehnični opis</i>	<p>Podrobnejše tehnične informacije o produktu – opis in ime pešpoti:</p> <p>Kolesarska tura poteka po zakraselem pobočju Gorjancev, kjer Košenice počasi preraščajo gozdove, njive pa se spreminjajo v travnike. Kolesariti začnem na parkirišču pred gostilno Gadova peč. Skozi Žabjek se začnemo vzpenjati proti vinorodnem Bočju. Levo zavijemo na Podgorjansko vinsko cesto proti Staremu Gradu. Mimo vinogradov, Vinotoča Jelenič in Žolnirjeve zidanice se povzpemo mimo obore do razgledne cerkve sv. Mohorja. V Črneči vasi nas pozdravi stražni stolp iz časov turških vpadov. Na kratko prečkamo državno mejo in zavijemo levo proti Prušnji vasi. Za Brezjem prikolesarimo na razgledni plato. Na dlani imamo Krško – Brežiško polje in Krakovski gozd, v lepem vremenu pa seže pogled vse do Alp. Pod cerkvijo sv. Miklavža na Homu začnemo zadnji vzpon proti Planini. Na začetku vasi se lahko okrepčamo na Izletniški kmetiji Stipič pod smučiščem. Pred mejnim prehodom zavijemo na cesto, ki vodi na vrh smučišča. Desno zavijemo na kolovoz in mimo lovskega bivaka na plato pod Planinsko goro. Po kolovozu se spustimo do razpotja, kjer zavijemo desno po Trdinovi kolesarski poti in po levi obkrožimo kopast vrh z zastavo ter se strmo spustimo v Premagovce. Skozi gozd se pripeljemo v rojstni kraj cvička, Gadovo Peč. Med vinogradi in zidanicami se spuščamo v dolino. Za Vrhovsko vasjo zavijemo levo proti Šutni. Ob Sušici se vrnemo v Podbočje. Na začetku vasi vabi Turistična kmetija in ribogojnica Hribar. Za tročelnim kamnitim mostom zavijemo desno proti cerkvi sv. Križa. Turo zaključimo pred gostilno Gadova peč.</p> <p>Začetek poti: pred gostilno Gadova peč Konec poti: na izhodiščni točki Dolžina poti: 29,6 km Čas trajanja poti: 1 – 2 ure Težavnost: zahtevno težka tura Kolesarski vodnik: Turistično kolesarski vodnik, mag. Boris Papac Cena vodenja in velikost skupine: Jezikovne variante: Izposoja kolesarske opreme oz. servis + cenik: Rekreacijske prireditve: Vir (internet – navedi povezave, brošure, letaki, zemljevidi, karte, prospekti, Razglednice – ime in vir,...) : Turistično kolesarski vodnik, mag. Boris Papac</p>
<i>Kontaktne podatke o organizatorji, informacije in rezervacije:</i>	<p>Kontaktne podatke o izvajalcu produkta (možnost rezervacije oz. vnaprejšnje najave: Informacijsko mesto, kjer so na voljo podrobnejše informacije):</p> <p>Podatki o upravljavcu posamezne poti:</p>
<i>Ponudniki prehrane:</i>	<p>Kot priporočilo bližnje ponudnike prehrane: Gostilna Gadova peč, Kerin Jožef s.p., Podbočje 11, 8312 Podbočje, Izletniška kmetija Stipič, Planina 10, 8312 Podbočje, Vinska klet Jarkovič Gadova peč, Vinotrs d.o.o., Brod v Podbočju 23, 8312 Podbočje – degustacije, IK Hribar</p>
<i>Možnosti prenočitve:</i>	<p>Namestitve ob poteh: Vinska klet Jarkovič Gadova peč, Vinotrs d.o.o., Brod v</p>



Podbočju 23, 8312 Podbočje – degustacije, Prenočišča Žolnir

<p>Produkt <u>02</u> <u>03 02 02-16</u></p>	<p>OB SKRIVNOSTNI KRKI</p>
<p><i>Tehnični opis</i></p>	<p>Podrobnejše tehnične informacije o produktu – opis in ime pešpoti:</p> <p>Kolesarska tura poteka ob spodnjem toku reke Krke. Kolesariti začnemo na parkirišču pred Gostilno Prah. Z mosta lahko uživamo v pogledu na otočke in jez pri Krški vasi. Ob Krki kolesarimo skozi Krško vas, Boršt, Račjo vas in Župečo vas. V Cerkljah ob Krki se lahko ustavimo ob mogočni cerkvi sv. Marka ali pa se sprehodimo do lesenega mostu čez Krko. Skozi gabrov gozd se pripeljemo v Veliko Mraševo. Mimo polj in travnikov se pripeljemo do Broda, kjer preko lesenega mostu prečkamo reko Krko. V Podbočju, ki se je nekoč imenovalo Sv. Križ po istoimenski cerkvi, se lahko okrepčamo v gostilni Gadova peč in si ogledamo lepo urejeni trg okoli cerkve sv. Križa. Sredi vasi prečkamo Sušico čez tročelni kamniti most. Na koncu vasi pri TK Hribar začnemo vzpon skozi gozd proti Dobravi ob Krki. Na koncu vasi se spustimo do Krke in kolesarimo mimo preurejenega mlina. V Bušechi vasi se lahko osvežimo v majhnih Klunovih toplicah, kjer izvira topla termalna voda. Skozi Gorenjo Pirošico kolesarimo ob Krki. Pri odcepu za Boršt vidimo še en ožji leseni most. V Velikih Malencah se nad cerkvijo sv. Martina razprostira terasa, imenovana Gradišče. Turo zaključimo pred Gostilno Prah.</p> <p>Začetek poti: pred Gostilno Prah Konec poti: pred Gostilno Prah Dolžina poti: 24,8 km Čas trajanja poti: 1 – 1,5 ure Težavnost: lahka tura Kolesarski vodnik: Turistično kolesarski vodnik, mag. Boris Papac Cena vodenja in velikost skupine: Jezikovne variante: Izposoja kolesarske opreme oz. servis + cenik: Rekreacijske prireditve: Vir (internet – navedi povezave, brošure, letaki, zemljevidi, karte, prospekti, Razglednice – ime in vir,...) : Turistično kolesarski vodnik, mag. Boris Papac</p>
<p><i>Kontaktne podatke o organizatorji, informacije in rezervacije:</i></p>	<p>Kontaktne podatke o izvajalcu produkta (možnost rezervacije oz. vnaprejšnje najave: Informacijsko mesto, kjer so na voljo podrobnejše informacije):</p> <p>Podatki o upravljavcu posamezne poti:</p>
<p><i>Ponudniki prehrane:</i></p>	<p>Kot priporočilo bližnje ponudnike prehrane: Gostilna Prah, Velike Malence 12, 8262 Krška vas, TK Hribar, Gostilna Gadova peč, Kerin Jožef s.p., Podbočje 11, 8312 Podbočje, Gostišče Pohak</p>
<p><i>Možnosti prenočitve:</i></p>	<p>Namestitve ob poteh: Gostilna in prenočišče Prah</p>



Produkt <u>02</u> <u>03 02 02-17</u>	OKOLI KRAKOVskega GOZDA
<i>Tehnični opis</i>	<p>Podrobnejše tehnične informacije o produktu – opis in ime pešpoti:</p> <p>Kolesarska tura poteka po poplavni ravnici spodnjega toka reke Krke in obkroži največji nižinski gozd doba in gabra v Sloveniji. Pred Hotelom Pacific v Leskovcu začnemo kolesariti proti Venišam. Ko zapustimo Leskovec, vozimo po razgibani cesti ob gozdnem robu skozi Brezje in Senuše, kjer arheološka izkopavanja pričajo o zgodnji poseljenosti teh krajev. Iz Straže pri Raki se spustimo v dolino Leskovca in se povzpemo na Ardro. Na začetku Rake se lahko ustavimo pri propadajočem opuščnem samostanskem poslopju z obzidno vinsko brajdo. Na trgu na Raki pri veličastni cerkvi sv. Lovrenca z dvema zvonikoma se začnemo spuščati po grebenu proti Smedniku. Ko prečkamo avtocesto, se pripeljemo pod krošnje Krakovskega gozda. Od Zameškega se vozimo med njegovim zahodnim robom in reko Krko, ki je sploh ne vidimo. Ob Krki nas pot pripelje v eno najmanjših slovenskih mest, Kostanjevico na Krki. V staro mestno jedro na otoku, kamor vodijo lesen mostovi, se najprej peljemo mimo cerkve sv. Jakoba, ki je najstarejša zgradba na otoku. Od Kostanjevice kolesarimo po valoviti cesti ob Krki in jo na Brodu v Podbočju prečkamo po lesenem mostu. Skozi naselje na Krškem polju prikolesarimo do Drnovega. Za Drnovim prečkamo glavno cesto in turo zaključimo pri Hotelu Pacific.</p> <p>Začetek poti: pred Hotelom Pacific Konec poti: pred Hotelom Pacific Dolžina poti: 40,3 km Čas trajanja poti: 1,5 – 2 ure Težavnost: nezahtevna tura Kolesarski vodnik: Turistično kolesarski vodnik, mag. Boris Papac Cena vodenja in velikost skupine: Jezikovne variante: Izposoja kolesarske opreme oz. servis + cenik: Sport MIST Krško, gsm: 041 620 219 Rekreacijske prireditve: Vir (internet – navedi povezave, brošure, letaki, zemljevidi, karte, prospekti, Razglednice – ime in vir,...) : Turistično kolesarski vodnik, mag. Boris Papac</p>
<i>Kontaktne podatke o organizatorji, informacije in rezervacije:</i>	<p>Kontaktne podatke o izvajalcu produkta (možnost rezervacije oz. vnaprejšnje najave: Informacijsko mesto, kjer so na voljo podrobnejše informacije):</p> <p>Podatki o upravljavcu posamezne poti:</p>
<i>Ponudniki prehrane:</i>	<p>Kot priporočilo bližnje ponudnike prehrane: Restavracija in prenočišča Pacific, MDB 1, 8273 Leskovec, Tel: 07/ 48 80 318, Restavracija Silvester</p>
<i>Možnosti prenočitve:</i>	<p>Namestitve ob poteh: Restavracija in prenočišča Pacific, MDB 1, 8273 Leskovec, Tel: 07/ 48 80 318</p>



<p>Produkt <u>02</u> <u>03 02 02-18</u></p>	<p>VINOGRADNIŠKA KOLESNICA</p>
<p><i>Tehnični opis</i></p>	<p>Podrobnejše tehnične informacije o produktu – opis in ime pešpoti:</p> <p>Kolesarska tura je speljana po Krškem gričevju. Kolesarili bomo med vinogradi in gozdovi, ki si na prisojnih in osojnih legah podajata roki. Kolesariti začnemo na parkirišču pred Restavracijo Silvester na Raki. Skozi Podulce se spustimo v dolino Račne. Na desni nas med vinogradi pozdravi Sv. Marjeta. V Zabukovju zavijemo proti severu v gozdove na pobočju Raškega vrha. Pod Brezovim prečkamo glavno cesto in se med vinogradi po Gornjedolenjski vinski cesti povzpne skozi Križe na greben, kjer leži Velika Hubajnica. Skozi Malo Hubajnico se še malo dvignemo do Primoža, kjer je sredi vasi istoimenska cerkev. Na Dedni Gori, ki leži na grebenu nad dolino Kosmatca, vidimo, kako razgibano je krško gričevje. Po grebenu se vozimo med zidanicami in vinogradi ter se skozi gozd spustimo v dolino Hudournika. Preko Gorenjih Impolj se spustimo v dolino Impoljskega potoka do Gostilne ob ribniku. Povzpne se na razvodno sleme med reko Savo in Krko, kjer leži Zavratac. Dvigamo se skozi Rovišče mimo Sv. Nikolaja iz 17. st. Mimo Planine prikolesarimo po vse bolj zakraseli pokrajini so Smečic, kjer se začne malo zahtevnejši vzpon do Velikega trna. Mimo Kalc se skozi Nemško vas med vinogradi spustimo do Brezovske Gore. Tu se lahko ustavimo pri lesenem hramu, kjer ima sedež Zavod Vrbov log. Sledi vzpon do Vrhulj in spust do Ravni, kjer se lahko ustavimo ob cerkvi Sv. Vida in okrepcamo v eni večjih vinskih kleteh v teh krajih, pri Pirčevih. Skozi gozdove se spustimo v idilično dolino Lokavca. Še zadnji vzpon in odpre se nam pogled čez dolino Krke. Skozi arhitekturno zanimivi trg z baročno cerkvijo sv. Lovrenca se vrnemo do Restavracije Silvester.</p> <p>Začetek poti: na parkirišču pred Restavracijo Silvester na Raki Konec poti: na izhodiščni točki Dolžina poti: 40,2 km Čas trajanja poti: 2 – 2,5 ure Težavnost: zahtevna tura Kolesarski vodnik: Turistično kolesarski vodnik, mag. Boris Papac Cena vodenja in velikost skupine: Jezikovne variante: Izposoja kolesarske opreme oz. servis + cenik: Sport MIST Krško, gsm: 041 620 219 Rekreacijske prireditve: Vir (internet – navedi povezave, brošure, letaki, zemljevidi, karte, prospekti, Razglednice – ime in vir,...) : Turistično kolesarski vodnik, mag. Boris Papac</p>
<p><i>Kontaktne podatke o organizatorji, informacije in rezervacije:</i></p>	<p>Kontaktne podatke o izvajalcu produkta (možnost rezervacije oz. vnaprejšnje najave: Informacijsko mesto, kjer so na voljo podrobnejše informacije):</p> <p>Podatki o upravljavcu posamezne poti:</p>



<i>Ponudniki prehrane:</i>	Kot priporočilo bližnje ponudnike prehrane: Okrepčevalnica pri Pirčevih, Gostilna ob ribniku, Restavracija Silvester
<i>Možnosti prenočitve:</i>	Namestitve ob poteh:
Produkt <u>02</u> <u>03 02 02-19</u>	GRAJSKA TURA OB SAVI
<i>Tehnični opis</i>	<p>Podrobnejše tehnične informacije o produktu – opis in ime pešpoti:</p> <p>Kolesarska tura poteka med Krškim in Sevnico ob reki Savi. Povzpne se na obronke do gradov, kjer nam misli popelje daleč v preteklost. Kolesariti začnemo za Gostilno Murko pri Občini Krško levo mimo gasilskega doma. Nasproti pa je Park združenih občanov. Čez Savo se pripeljemo na Videm in nadaljujemo proti Brestanici mimo cerkve sv. Ruperta. Tu je dolina Save najožja v Posavju. Pri železniški postaji se povzpne do cerkve sv. Petra z zanimivima nagrobnikoma. Na križišču pod baziliko se začnemo vzpenjati proti grabnu. Mimo sadovnjakov in križa, kjer so pokopavali menihe trapiste, se spustimo do gradu Rajhenburg, ki je prvi pisno omenjeni srednjeveški grad v Sloveniji. V dolin se spustimo so prazne graščine Turn in ob Savi nadaljujemo pot proti Blanci im mimo HE Blanca. V Sevnici se povzpne po severnem pobočju do gradu, ki leži na vzpetini nad starim mestnim jedrom. Tik pod gradom se lahko spustimo do Lutrove kleti, nekdanje protestantske molilnice. Na koncu Sevnice pred HE Boštanj prečkamo Savo in po prometni cesti kolesarimo skozi Log d dvorca Impoljca, kjer se po lepo speljani cesti skozi gozd povzpne na Studenec. Okrepčamo se lahko v gostilni Janc. Čez greben se pripeljemo na razvodno sleme med reko Savo in Krko, kjer leži Rovišče s cerkvijo sv. Nikolaja. Mimo Smečic se povzpne do razgledne cerkve sv. Duha na Velikem Trnu. Skozi Spodnje Dule prikolesarimo v vinogradniški Golek, od koder je lep razgled proti dolini Krke in Gorjancem. Skozi vasi Gora in Cesta se strmo spustimo nazaj v dolino Save. Po Hočevarjevem trgu, kjer stoji cerkev sv. Janeza Evangelista in zgradba meščanske šole, se vrnemo do parkirišča za Gostilno Murko pod Trško goro.</p> <p>Začetek poti: za Gostilno Murko pri Občini Krško Konec poti: na izhodiščni točki Dolžina poti: 57,6 km Čas trajanja poti: 2 – 3 ure Težavnost: srednje zahtevna tura Kolesarski vodnik: Turistično kolesarski vodnik, mag. Boris Papac Cena vodenja in velikost skupine: Jezikovne variante: Izposoja kolesarske opreme oz. servis + cenik: Sport MIST Krško, gsm: 041 620 219 Rekreacijske prireditve: Vir (internet – navedi povezave, brošure, letaki, zemljevidi, karte, prospekti, Razglednice – ime in vir,...) : Turistično kolesarski vodnik, mag. Boris Papac</p>
<i>Kontakni podatki o organizatorji,</i>	Kontaktne podatke o izvajalcu produkta (možnost rezervacije oz. vnaprejšnje najave: Informacijsko mesto, kjer so na voljo podrobnejše



<i>informacije in rezervacije:</i>	informacije):
	Podatki o upravljavcu posamezne poti:
<i>Ponudniki prehrane:</i>	Kot priporočilo bližnje ponudnike prehrane: Gostilna Pečnik, Gostilna Janc, Gostilna Murko, Gostišče in prenočišče Pohle, Gostilna Vrtovšek
<i>Možnosti prenočitve:</i>	Namestitve ob poteh: Gostišče in prenočišče Pohle, Gostilna Janc

Produkt 02 03 02 02-20	SREMIŠKA KOLESNICA
<i>Tehnični opis</i>	<p>Podrobnejše tehnične informacije o produktu – opis in ime pešpoti:</p> <p>Kolesarska tura nas popelje v zaledje Krškega čez Raztez, preko Golega vrha in na vinorodni Sremič. Kolesariti začnemo na parkirišču pred Gostilno Pohle v Brestanici. Prvi resno vzpon se začne pri ribnikih Brestanica, kjer le lahko sprehodimo ob vodi. Ob ribnikih je v gozdičku Gostišče Ribnik Dular, kjer se lahko tudi malce okrepcamo. Čez Raztez in mimo posameznih kmetij se po razgibanem valovitem svetu pripeljemo do Velikega Kamna. Proti Podsredi nadaljujemo skozi Koprivnico. Za Poklekom pri Podsredi se po severnem pobočju dvignemo mimo posameznih hiš in skozi gozdove pod Goli vrh, kjer nas pozdravijo vinogradi in se odpre prelep razgled. Skozi Kriške Gorice mimo Križ kolesarimo po razgibanem gričevju skozi Ravne do Zdol. Od Zdol se spuščamo po Bizeljsko – Sremiški vinski cesti skozi Pleterje. Na začetku Krškega lahko predahnemo pri ribniku. Po Sremiški cesti se zagrizemo v pedale in povzpemo na vinorodni Sremič. V Gostišču Tri lučke si lahko ogledate največjo stiskalnico v Evropi iz leta 1874. V Zgornjem Sremiču zavijemo levo proti cerkvi sv. Mohorja, od koder je lep razgled po dolini Save. Po severni strani Grmade se spuščamo skozi slikovito Bučercu. Skozi Ponikvo se spustimo v spokojno dolino potoka Brestanica, ki nas pripelje nazaj do gostilne Pohle nasproti cerkve sv. Boštjana.</p> <p>Začetek poti: parkirišču pred Gostilno Pohle v Brestanici Konec poti: na izhodiščni točki Dolžina poti: 40,9 km Čas trajanja poti: 1 – 2,5 ure Težavnost: zahtevna tura Kolesarski vodnik: Turistično kolesarski vodnik, mag. Boris Papac Cena vodenja in velikost skupine: Jezikovne variante: Izposoja kolesarske opreme oz. servis + cenik: Sport MIST Krško, gsm: 041 620 219 Rekreacijske prireditve: Vir (internet – navedi povezave, brošure, letaki, zemljevidi, karte, prospekti, Razglednice – ime in vir,...) : Turistično kolesarski vodnik, mag. Boris Papac</p>
<i>Kontakni podatki o organizatorji, informacije in rezervacije:</i>	<p>Kontaktne podatke o izvajalcu produkta (možnost rezervacije oz. vnaprejšnje najave: Informacijsko mesto, kjer so na voljo podrobnejše informacije):</p> <p>Podatki o upravljavcu posamezne poti:</p>



<i>Ponudniki prehrane:</i>	Kot priporočilo bližnje ponudnike prehrane: Gostišče Dular ribnik, Gostilna Pohle, Okrepčevalnica Resa, Družina Resnik, Gostišče Tri lučke, Gostilna pri Tišlerju, IK Radej, IK Resnik
<i>Možnosti prenočitve:</i>	Namestitve ob poteh: Gostilna Pohle, Gostišče Dular ribnik, Gostišče Tri lučke

Produkt <u>02</u> <u>03 02 02-21</u>	NA BOHOR
<i>Tehnični opis</i>	<p>Podrobnejše tehnične informacije o produktu – opis in ime pešpoti:</p> <p>Kolesarska tura nas popelje na masiv Bohor, v objem gozdov in miru. Kolesariti začnemo na parkirišču nasproti Gostilne Senica na Senovem, kjer so sledovi 200 letnega rudarjenja vidni na vsakem koraku. Skozi Dovško in Srebotno se pripeljemo do razpotja na točki 4. Desno vodi glavna cesta na Bohor, mi pa zagrizemo v pedale in se povzpemo v Jablanče in dalje po slikoviti cesti do Pustih Ložic. Skozi gozd se povzpemo do kmetije Žveglič, kjer nam bodo v bližini pokazali ostanke rudnika svinca in cinka. Nad kmetijo se skozi gozdove povzpemo do Grmade, križišča med Malim in Velikimi Javornikom, najvišjo točko ture. Mimo odcepa za LD Molžnica in PK Bohor se spustimo med opuščene gozdarske stavbe na Netopirju. Po gozdni cesti, ki poteka vzdolž slemena po severnem pobočju, se nam skozi krošnje občasno odpre pogled na pečine nad Podpečjo pri Šentvidu in slikovite vasi na severnem vznožju Bohorja. Mimo odcepa za Kozje se povzpemo na Brest, kjer se mimo spomenika iz NOB nad Jelšami pripeljemo na Ravni Log. Skozi gozdove se spustimo do zaselka Završe in naprej do kmetije Resnik, od koder je enkraten razgled. Mimo samotnih kmetij in zaselkov razloženih Mrčnih sel se spustimo v Veliki Kamen. Skozi Mali Kamen prikolesarimo nazaj na Senovo. Za bencinsko črpalko OMW je na levi stavba nekdanje rudniške uprave. Pred njo je kip Kocka rudarjenja in malo naprej ob cesti na desni še Svetilka rudarske sreče. Turo sklenemo na parkirišču nasproti Gostilne Senica.</p> <p>Začetek poti: na parkirišču nasproti Gostilne Senica na Senovem Konec poti: na izhodiščni točki Dolžina poti: 35,9 km Čas trajanja poti: 2 – 2,5 ure Težavnost: zahtevna tura Kolesarski vodnik: Turistično kolesarski vodnik, mag. Boris Papac Cena vodenja in velikost skupine: Jezikovne variante: Izposoja kolesarske opreme oz. servis + cenik: Sport MIST Krško, gsm: 041 620 219 Rekreacijske prireditve: Vir (internet – navedi povezave, brošure, letaki, zemljevidi, karte, prospekti, Razglednice – ime in vir,...) : Turistično kolesarski vodnik, mag. Boris Papac</p>
<i>Kontaktne podatke o organizatorji, informacije in rezervacije:</i>	<p>Kontaktne podatke o izvajalcu produkta (možnost rezervacije oz. vnaprejšnje najave: Informacijsko mesto, kjer so na voljo podrobnejše informacije):</p> <p>Podatki o upravljavcu posamezne poti:</p>



<i>Ponudniki prehrane:</i>	Kot priporočilo bližnje ponudnike prehrane: Gostišče Senica, Planinska koča na Bohorju
<i>Možnosti prenočitve:</i>	Namestitve ob poteh:
Produkt <u>02</u> <u>03 02 02-22</u>	PO KOZJANSKEM
<i>Tehnični opis</i>	<p>Podrobnejše tehnične informacije o produktu – opis in ime pešpoti: Kolesarska tura povezuje naravne in kulturne znamenitosti v osrednjem delu občine Kozje. Kolesariti začnemo v Kozjem pri Motelu Ribnik. Na trgu pred Marijino cerkvijo in graščinskim poslopjem pri spomeniku zavijemo desno proti Vetrniku. Z leve strani na vhodu v sotesko stoji obnovljena Kroflnova hiša, v kateri je muzej. Po idilični dolini Bistrega grabna se počasi vzpenjamo. Pri Kozorogovem izviru zavijemo na strmo gozdno cesto in se povzpemo na greben Log. Po grebenu prikolesarimo na Tovornik in se skozi bohorske gozdove povzpemo na Adamusovo cesto in levo do križišča pri Brestu. Po severni strani obkrožimo Oslico. Na Ravnem Logu se odpre pogled proti grebenu Vetrnik. Po njem se mimo posameznih domačij pripeljemo na križišče pod Pokojnim vrhom in nadaljujemo desno po valovitem razglednem grebenu. Za točko 15, kjer se levo lahko spustimo v Kozje, desno pa v Veliki Kamen, se povzpemo do razpotja pri križu pod vrhom Vetrnik. Nadaljujemo desno in se mimo samotnih kmetij in suhih travišč med gozdovi spuščamo po slikoviti razgledni cesti. Kratek vzpon na Gorjane nam ponudi čudovit pogled na Orlico in grad Podsredo. Mimo Železnega se spustimo v srednjeveško Podsredo, kjer je uprava Kozjanskega parka. Čez stari kamniti most s križem zapustimo Podsredo. Mi pa nadaljujemo v smeri Kozjega in se povzpemo na razgledni greben med potokoma Dupla in Sušica. Mimo vinogradov in posameznih kmetij prikolesarimo v Zaselke Sušico, kjer se mimo Cerja spustimo do ceste Kozje-Bučje. Pri kapelici zavijemo desno, kjer se nam nariše panorama Kozjega. Turo zaključimo pri Motelu ribnik ob ribniku.</p> <p>Začetek poti: v Kozjem pri Motelu Ribnik Konec poti: na izhodiščni točki Dolžina poti: 31,4 km Čas trajanja poti: 1,5 – 2,5 ure Težavnost: zahtevna tura Kolesarski vodnik: Turistično kolesarski vodnik, mag. Boris Papac Cena vodenja in velikost skupine: Jezikovne variante: Izposoja kolesarske opreme oz. servis + cenik: Rekreacijske prireditve: Vir (internet – navedi povezave, brošure, letaki, zemljevidi, karte, prospekti, Razglednice – ime in vir,...) : Turistično kolesarski vodnik, mag. Boris Papac</p>
<i>Kontaktne podatke o organizatorji, informacije in rezervacije:</i>	Kontaktne podatke o izvajalcu produkta (možnost rezervacije oz. vnaprejšnje najave: Informacijsko mesto, kjer so na voljo podrobnejše informacije):



	Podatki o upravljavcu posamezne poti:
<i>Ponudniki prehrane:</i>	Kot priporočilo bližnje ponudnike prehrane: Motel Ribnik Kozje
<i>Možnosti prenočitve:</i>	Namestitve ob poteh: Motel Ribnik Kozje

Produkt <u>02</u> <u>03 02 02-23</u>	NA SVETE GORE
<i>Tehnični opis</i>	<p>Podrobnejše tehnične informacije o produktu – opis in ime pešpoti:</p> <p>Kolesarska tura povezuje najzanimivejše naravne in kulturne znamenitosti na širšem območju občine Bistrice ob Sotli. Kolesariti začnemo v centru Bistrice ob Sotli pred Gostilno Šempeter. Mimo cerkve sv. Petra se spustimo v dolino Bistrice in pred mejnim prehodom zavijemo levo in ob Sotli kolesarimo okoli vinorodne Vinagore. Po severni strani se povzpemo do razglednega Sv. Križa. Skozi Srebrnik se spuščamo in prečkamo glavno cesto. Mimo Slomškovega spomenika, ki mimoidoče malo prestraši, se preko Jezera povzpemo pod razgledni Križan vrh. Skozi Kopinjo Loko se spustimo v spokojno dolino Sušice. Čez greben se spustimo v Podsredo. Do gradu Podsreda se povzpemo skozi Železno. Nad gradom zavijemo na grajsko cesto, ki je nekoč vodila do gradu Bizeljsko. Idilična razgledna cesta je speljana visoko nad neprehodno sotesko Bistrice v objemu bukovih gozdov. V Vranskih pečinah kljubuje na skalnem in strmem pobočju varovalni gozd črnega gabra. Na razpotju pri tabli zavijemo levo. Za odcepom na Vrhovnico opominja na težke čase kužno znamenje. Na Sokolu prečkamo glavno cesto in se povzpemo na greben z baročno kapelico. Pri kletih pod Bizeljskim gradom zavijemo na razgledno cesto proti Orešju, ki je dobilo ime zaradi blage mikroklimе, primerne za rast orehov. Skozi zaselek Kozja Peč nadaljujemo krožno pot okoli gore Kunšperk. Na vzhodni strani kolesarimo po ozki poti nad strmo sotesko Zelenjak. Ob severnem vznožju Kunšperške gore se vrnemo v Bistrico ob Sotli in turo zaključimo v Gostilni Šempeter.</p> <p>Začetek poti: v centru Bistrice ob Sotli pred Gostilno Šempeter Konec poti: na izhodišni točki Dolžina poti: 39,7 km Čas trajanja poti: 2 – 3 ure Težavnost: zahtevna tura Kolesarski vodnik: Turistično kolesarski vodnik, mag. Boris Papac Cena vodenja in velikost skupine: Jezikovne variante: Izposoja kolesarske opreme oz. servis + cenik: Rekreacijske prireditve: Vir (internet – navedi povezave, brošure, letaki, zemljevidi, karte, prospekti, Razglednice – ime in vir,...) : Turistično kolesarski vodnik, mag. Boris Papac</p>
<i>naKontaktne podatke o organizatorji, informacije in rezervacije:</i>	<p>Kontaktne podatke o izvajalcu produkta (možnost rezervacije oz. vnaprejšnje najave: Informacijsko mesto, kjer so na voljo podrobnejše informacije):</p> <p>Podatki o upravljavcu posamezne poti:</p>



<i>Ponudniki prehrane:</i>	Kot priporočilo bližnje ponudnike prehrane: Kmetija Marof, Gostilna Šempeter, IK Berkovič
<i>Možnosti prenočitve:</i>	Namestitve ob poteh: Gostilna Šempeter

Produkt 02 03 02 02-24	BIZELJSKA KOLESNICA
<i>Tehnični opis</i>	<p>Podrobnejše tehnične informacije o produktu – opis in ime pešpoti:</p> <p>Kolesarska tura poteka med Sotlo in Dramljo po bizeljskih vinorodnih gričih, imenovanih gorce. Kolesariti začnemo v centru Bizeljskega pri Gostilni Šekoranja v smeri proti Orešju in takoj za transformatorjem zavijemo desno proti Novi vasi ob Sotli. Prečkamo Bizeljski potok in se vrnemo na začetek Bizeljskega. Pri TK Balon se začnemo vzpenjati na Belo Gorco. Na vrhu zavijemo na greben proti repnicam. V sedlu na Brezovici se pripeljemo v deželo repnic. Po grebenu kolesarimo med vinogradi mimo peščene stene čez Kajsov vrh. Ob gozdnem robu se pripeljemo do betonskega križa in zavijemo desno. Na razpotju se levo spustimo v dolino Sotle. Po dolini Dramlje kolesarimo skozi Vitno vas in se čez glavno cesto povzpemo na greben Blažove Gorce. Na točki 19 v Boštu si lahko 50 m levo ogledamo najmanjši hram, pokrit s slamo. Mi nadaljujemo po desni cesti in se spustimo v Janeževo Gorco in zavijemo levo navzgor proti cerkvi sv. Vida. Pri lesenem križu zavijemo na greben in se skozi gozd spustimo v dolino potoka Sušice. Po grebenski razgledni cesti se skozi Orešje spustimo do cerkve sv. Magdalene in se po vzporedni nižji cesti pod Bizeljskim gradom vrnemo v Bizeljsko vas. Skozi gozd se povzpemo do Lovskega doma Bizeljsko, najlepše razgledne točke ture. Spustimo se do vinske ceste in mimo vinske kleti Pr Mrazi, prikolesarimo do cerkve sv. Antona. Za cerkvijo zavijemo v lipov gozd in se med vinogradi spustimo v dolino. Turo zaključimo pri Gostilni Šekoranja.</p> <p>Začetek poti: v centru Bizeljskega pri Gostilni Šekoranja Konec poti: na izhodiščni točki Dolžina poti: 30 km Čas trajanja poti: 1 – 2 ure Težavnost: srednje zahtevna tura Kolesarski vodnik: Turistično kolesarski vodnik, mag. Boris Papac Cena vodenja in velikost skupine: Jezikovne variante: Izposoja kolesarske opreme oz. servis + cenik: Rekreacijske prireditve: Vir (internet – navedi povezave, brošure, letaki, zemljevidi, karte, prospekti, Razglednice – ime in vir,...) : Turistično kolesarski vodnik, mag. Boris Papac</p>
<i>Kontaktne podatke o organizatorji, informacije in rezervacije:</i>	<p>Kontaktne podatke o izvajalcu produkta (možnost rezervacije oz. vnaprejšnje najave: Informacijsko mesto, kjer so na voljo podrobnejše informacije): Podatki o upravljavcu posamezne poti:</p>



<i>Ponudniki prehrane:</i>	Kot priporočilo bližnje ponudnike prehrane: Gostilna Šekoranja, TK Balon, Gostišče in prenočišče Istenič, Mali hram
<i>Možnosti prenočitve:</i>	Namestitve ob poteh: Gostišče in prenočišče Istenič, Mali hram

Produkt <u>02</u> <u>03 02 02-25</u>	NA SV. JEDRT
<i>Tehnični opis</i>	<p>Podrobnejše tehnične informacije o produktu – opis in ime pešpoti:</p> <p>Kolesarska tura nas popelje po nizkem razgibanem gričevju nad potokom Gabrnica na obronke Orlice. Kolesariti začnemo na parkirišču pri Baru Nataša v Globokem na robu Brežiške ravnine. Spustim se do glavne ceste in na ravnini pred odcepom za Pišece prečkamo Gabrnico. V Malem Vrhu se povzpemo na razgledni greben, kjer si sadovnjaki in vinogradi podajo roke. Po grebenu nadaljujemo do razgledne cerkve sv. Jerneja. Po peščenem grebenu se spustimo v dolino Curnovščice in se med vinogradi povzpemo na Sromlje. Pred osrednjim delom vasi zavijemo na Bizeljsko-Sremiško vinsko cesto in kolesarimo do Turističnega centra Kranjčič. Po vinski cesti nadaljujemo skozi Silovec do odcepa za Sv. Jedrt. Po razgledni cesti se spustimo do Pišeškega gradu. Pri spodnjem ribniku zavijemo zavijemo proti Pišecam. Za cerkvijo sv. Mihaele pride v luknji Duplo na dan Gabrnica. Na koncu vasi nas vabi še kovaški muzej z bogato zbirko. Mimo Podgorja se spustimo v dolino Dramlje. V Vitni vasi zavijemo proti Spodnjemu Podgorju in se po strmi vijugasti cesti mimo repnice in stare kmetije povzpemo na greben. Na razpotju na grebenu kolesarimo proti cerkvi sv. Križa, ki stoji na energijski točki. Po grebenu nad Gabrnico nadaljujemo mimo odcepa za Veseli Vrh proti cerkvi sv. Barbare, ki leži na razglednem griču. Med vinogradi in sadovnjaki se skozi Piršenbreg spustimo nazaj v globoko. Pred glavno cesto je kmetija Vilja, kjer destilirajo kvalitetno žganje. Turo zaključimo pri Baru Nataša.</p> <p>Začetek poti: pri Baru Nataša v Globokem na robu Brežiške ravnine Konec poti: na izhodiščni točki Dolžina poti: 29,6 km Čas trajanja poti: 1- 2 ure Težavnost: srednje lahka tura Kolesarski vodnik: Turistično kolesarski vodnik, mag. Boris Papac Cena vodenja in velikost skupine: Jezikovne variante: Izposoja kolesarske opreme oz. servis + cenik: Rekreacijske prireditve: Vir (internet – navedi povezave, brošure, letaki, zemljevidi, karte, prospekti, Razglednice – ime in vir,...) : Turistično kolesarski vodnik, mag. Boris Papac</p>
<i>Kontaktne podatke o organizatorji, informacije in rezervacije:</i>	Kontaktne podatke o izvajalcu produkta (možnost rezervacije oz. vnaprejšnje najave: Informacijsko mesto, kjer so na voljo podrobnejše informacije):



	Podatki o upravljavcu posamezne poti:
<i>Ponudniki prehrane:</i>	Kot priporočilo bližnje ponudnike prehrane: Turistični center Kranjčič, Silovec 1a, 8256 Sromlje
<i>Možnosti prenočitve:</i>	Namestitve ob poteh:

Produkt <u>02</u> <u>03 02 02-26</u>	NA GREBEN ORLICE
<i>Tehnični opis</i>	<p>Podrobnejše tehnične informacije o produktu – opis in ime pešpoti:</p> <p>Kolesarska tura nas popelje mimo sadovnjakov in vinogradov ter skozi gozdove do gradu Podsreda in naprej na masiv Orlico v objem mogočnih bukovih gozdov. Kolesariti začnemo na parkirišču pred Gostilno Slovinc v Spodnji Pohanci. Za Dolenjo vasjo pri Artičah vstopimo v gozdove Črne mlake. Mimo vinogradov se povzpemo na razgledni greben Čele nad dolino Močnika, kjer lahko vidimo pokrite nasade zelenjave in sadovnjake. Spustimo se v Zgornjo Pohanco in se v zavetju gozdov vzpenjamo po dolini Močnika. Ko zapustimo dolino, se cesta strmo dviga proti Pečicam. Mimo kamnoloma nad vasjo, od koder je lep razgled, se povzpemo do samotne kmetije na Golem Vrhu. Skozi gozdove se spustimo do Lipe, kjer zavijemo na grajsko cesto z drevoredom, ki nas pripelje do gradu Podsreda. Skozi gozdove po severnem pobočju se povzpemo na razgledni Pusti Vrh. Skozi Presko se pripeljemo na Kerinov križ, kjer je spomenik iz časa NOB. Naravnost nadaljujemo po grebenski gozdni cesti, ki poteka malo pod vrhom Velikega Trobojnika. Sredi bukovega gozda se peljemo skozi majhen otok temno zelenih kavkaških jelk. Ko se gozdna cesta konča, se po kolovozu malce povzpemo in spustimo do vodovodnega zavetja, pred katerim zavijemo ostro levo. Med vinogradi se spuščamo v dolino in nad Volčjem diagonalno prečkamo Bizeljsko-Sremiško vinsko cesto. Skozi Artiško hosto se vrnemo med vinograde in sadovnjake. V lepo urejenih Artičah lahko na Banovi domačiji podoživimo kmečko življenje iz časa naših prababic in pradedkov pred 200 leti. Iz Artič se spustimo do Gostilne Slovinc pri krožišču, kjer zaključimo turo.</p> <p>Začetek poti: pred Gostilno Slovinc v Spodnji Pohanci Konec poti: na izhodiščni točki Dolžina poti: 31,2 km Čas trajanja poti: 1 – 2 ure Težavnost: srednje zahtevna Kolesarski vodnik: Turistično kolesarski vodnik, mag. Boris Papac Cena vodenja in velikost skupine: Jezikovne variante: Izposoja kolesarske opreme oz. servis + cenik: Rekreacijske prireditve: Vir (internet – navedi povezave, brošure, letaki, zemljevidi, karte, prospekti, Razglednice – ime in vir,...) : Turistično kolesarski vodnik, mag. Boris Papac</p>
<i>Kontakni podatki o organizatorji,</i>	Kontaktne podatke o izvajalcu produkta (možnost rezervacije oz. vnaprejšnje najave: Informacijsko mesto, kjer so na voljo podrobnejše



<i>informacije in rezervacije:</i>	informacije):
<i>Ponudniki prehrane:</i>	Podatki o upravljavcu posamezne poti: Kot priporočilo bližnje ponudnike prehrane: Banova domačija
<i>Možnosti prenočitve:</i>	Namestitve ob poteh:

Produkt 02 03 02 02-27	PO KRŠKO – BREŽIŠKEM POLJU
<i>Tehnični opis</i>	<p>Podrobnejše tehnične informacije o produktu – opis in ime pešpoti:</p> <p>Kolesarska tura poteka po Krško – Brežiškem polju. Kolesariti začnemo v Brežicah na semaforiziranem križišču pri Restavraciji Štefanič. Ko zapustim Brežice, prečkamo železniško progo in se povzpemo v Bukošek. Na koncu vasi zavijemo proti Selam pri Dobovi. Skozi južni del nižinskega gozda Dobrava in Pistače prikolesarimo na Mali Obrež, kjer imajo lepo urejene vodnjake. Skozi Veliki Obrež se spustimo do Jovsov, močvirnih in vlažnih travnišč vzdolž reke Sotle. Ob Jovsih se vozimo do Rakovca in se skozi Jereslavec dvignemo na kapelsko teraso. Pri rdeči hiši v kapelah, ki je tako obarvana še iz časov turških osvajanj, zavijemo desno. V Župelevcu prečkamo državno mejo. Skozi Bojsno se cesta rahlo dviga in nato spusti do severnega roba nižinskega gozda Dobrava. Skozi Globoko in Dečno selo se vozimo ob robu Brežiškega polja. Do Artič, ene najlepših urejenih slovenskih vasi, vodi kratek vzpon. Skozi Zgornji Obrež in Spodnji Stari Grad prikolesarimo do Nuklearne elektrarne Krško. Ob Savi kolesarimo mimo tovarne papirja in se povzpemo na most v Krškem. Na koncu Leskovca zavijemo proti Bregam in se vozimo skozi vasi po Krškem polju. V Krški vasi prečkamo Krko in se mimo Športno rekreativnega centra Grič pripeljemo do starega mosta čez Krko in Savo, ki je leta 2006 praznoval stoti rojstni dan. Za brežiškim gradom zavijemo v staro mestno jedro. Po ulici Stare pravde prikolesarimo do znamenitega Vodovodnega stolpa, kjer zavijemo desno, in turo končamo pri Restavraciji Štefanič.</p> <p>Začetek poti: pri Restavraciji Štefanič Konec poti: na izhodiščni točki Dolžina poti: 51,9 km Čas trajanja poti: 2 – 2,5 ure Težavnost: nezahtevna tura Kolesarski vodnik: Turistično kolesarski vodnik, mag. Boris Papac Cena vodenja in velikost skupine: Jezikovne variante: Izposoja kolesarske opreme oz. servis + cenik: Rekreacijske prireditve: Vir (internet – navedi povezave, brošure, letaki, zemljevidi, karte, prospekti, Razglednice – ime in vir,...) : Turistično kolesarski vodnik, mag. Boris Papac</p>
<i>Kontaktne podatke o organizatorji,</i>	Kontaktne podatke o izvajalcu produkta (možnost rezervacije oz. vnaprejšnje najave: Informacijsko mesto, kjer so na voljo podrobnejše



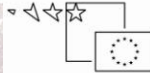
<i>informacije in rezervacije:</i>	informacije):
	Podatki o upravljavcu posamezne poti:
<i>Ponudniki prehrane:</i>	Kot priporočilo bližnje ponudnike prehrane: Okrepčevalnica Štritof, Restavracija Štefanič, Gostilna Grič, Gostišče Erban, Gostišče in prenočišče Prah
<i>Možnosti prenočitve:</i>	Namestitve ob poteh: Gostišče in prenočišče Prah, Hotel Splavar

Produkt 02 03 02 02-28	NA SVETI VID
<i>Tehnični opis</i>	<p>Podrobnejše tehnične informacije o produktu – opis in ime pešpoti:</p> <p>Kolesarska tura poteka po vinorodnih obronkih nad dolino Krke v osrčje gozdov pod Golim Cirkom. Kolesariti začnemo na parkirišču pred Okrepčevalnico Blondy nad Klunovimi toplicami v Bušči vasi. Za Dolenjo Pirošico zavijemo desno za Brvi in se skozi gozdove povzpemo na vinorodni Piroški Vrh. Na grebenu se lahko ustavimo pri cerkvi sv. Petra in Pavla, od koder je lep razgled na Gorjance. Spustimo se na zakraselo dolino v majhno vasico Stankovo. Skozi gozd se povzpemo v Vitovec, kjer lahko pokukamo na Krško polje. Vzpon nadaljujemo na vrh Vitovca, kjer je lepa razgledna točka. Po kolovozu skozi gozd prikolesarimo v Gaj, lepo urejeno vikendaško naselje. Spustimo se v dolino Globočca in se skozi Mrzlavo vas po južnem pobočju začnem vzpenjati na Šentviško goro. Najprej kolesarimo po razglednih cestah med travniki in vinogradi. Nato skozi gozdove pridemo na plato pod Sv. Vidom. Za hramom je najbolj primerna skrajno desna pot, ki pa je precej skalovita. Nadaljujemo navzdol in se sprva skozi gozdove in nato ob vinogradih spustimo do Žejnega. Pri Žlegarjevem bregu se začnem vzpenjati na Dobeno. Med vinogradi se spustimo v Prilipski jarek, kjer vstopimo v kompleks Mokriške hoste. V objemu tišine se povzpemo proti lovski koči Čatež. Od Janeževega dola je gozdna cesta valovit. Pred košenicami na zapuščnem Malem Cirkom zavijemo levo in se povzpemo na najvišjo točko ture sredi gozda pod Golim Cirkom. Spustimo se na Vlaški križ ob državni meji in nadaljujemo spust levo mimo opuščene kamnoloma. V dolini pri tabli Državna meja zavijemo levo in se skozi gozdove povzpemo v majhno obmejno vasico Čedem. Čez zakrasel in razgiban svet se spuščamo skozi Kamence in izvir proti Brvem. Še zadnji vzpon nas pripelje do Poštene vasi, od koder se spustimo v Bušečo vas, kjer turo zaključimo pred Okrepčevalnico Blondy.</p> <p>Začetek poti: pred Okrepčevalnico Blondy nad Klunovimi toplicami v Bušči vasi Konec poti: na izhodišni točki Dolžina poti: 35,6 km Čas trajanja poti: 2 – 3 ure Težavnost: zahtevna tura Kolesarski vodnik: Turistično kolesarski vodnik, mag. Boris Papac Cena vodenja in velikost skupine: Jezikovne variante: Izposoja kolesarske opreme oz. servis + cenik: Rekreacijske prireditve: Vir (internet – navedi povezave, brošure, letaki, zemljevidi, karte, prospekti, Razglednice – ime in vir,...) : Turistično kolesarski vodnik, mag. Boris</p>



	Papac
<i>Kontaktne podatke o organizatorji, informacije in rezervacije:</i>	Kontaktne podatke o izvajalcu produkta (možnost rezervacije oz. vnaprejšnje najave: Informacijsko mesto, kjer so na voljo podrobnejše informacije): Podatki o upravljavcu posamezne poti:
<i>Ponudniki prehrane:</i>	Kot priporočilo bližnje ponudnike prehrane: Okrepčevalnica Blondy, Turistična kmetija Pri Martinovih
<i>Možnosti prenočitve:</i>	Namestitve ob poteh: Turistična kmetija Pri Martinovih

Produkt <u>02</u> <u>03 02 02-29</u>	V DEŽELO ČATEŠKEGA ŠKRATA
<i>Tehnični opis</i>	<p>Podrobnejše tehnične informacije o produktu – opis in ime pešpoti: Kolesarska tura poteka ob reki Savi skoraj do državne meje in se preko severozahodnih obronkov Gorjancev vrne nad sotočje reke Krke in Save. Kolesariti začnemo v Čatežu ob Savi na parkirišču pod Gostilno Les. Za podvozom pod avtocesto se skozi Čatež pripeljemo do savskega nasipa, od koder se lahko na levo ozremo proti sotočju reke Save in Krke. Po nasipu se vozimo mimo celotnega kompleksa Term Čatež. Po kolovozu med travniki in nato med avtocesto in Savo nadaljujemo do prvih hiš na Ribnici. Tu se poslovimo od Save. Za Jesenicami prečkamo avtocesto in se povzpne do gradu Mokric, v katerem je danes hotel. Predahnemo lahko na terasi na južni strani nekdanje konjušnice, ki je preurejena v restavracijo in za potrebe golfa. Od terase nadaljujemo po kolovozu čez igrišče za golf. Desno zavijemo proti Veliki Dolini, ki leži na zakraselem griču in je bila poseljena že v prazgodovinskem obdobju. Pot nadaljujemo proti Brezju. Na vrhu Brezja se skozi gozd povzpne na Ponikve. Nad vasjo v gozdu se začnemo spuščati proti Lazam in naprej v dolino Koričanskega potoka. Skozi Koritno se povzpne do Lovskega doma na Bukovini, kjer je najvišja točka ture. Mimo zadnje hiše v vasi Cirknik se pri kapelici spustimo v dolino Prilipskega potoka, kjer lahko predahnemo pod uto. Čez zaselek Dobenske Mladine se spustimo na Cerino. Pri majhni graščini zavijemo v vas. Povzpne se v gozd nad vasjo in se spustimo do najvišje ležeče hiše na Čatežu, od koder je lep razgled proti Brežicam. Po strmi cesti se skozi Čatež pripeljemo nazaj do Gostilne Les, kjer zaključimo turo.</p> <p>Začetek poti: v Čatežu ob Savi na parkirišču pod Gostilno Les Konec poti: na izhodiščni točki Dolžina poti: 26,7 km Čas trajanja poti: 1 – 2 ure Težavnost: srednje težka tura Kolesarski vodnik: Turistično kolesarski vodnik, mag. Boris Papac Cena vodenja in velikost skupine: Jezikovne variante: Izposoja kolesarske opreme oz. servis + cenik: Rekreacijske prireditve: Vir (internet – navedi povezave, brošure, letaki, zemljevidi, karte, prospekti, Razglednice – ime in vir,...) : Turistično kolesarski vodnik, mag. Boris Papac</p>



<i>Kontaktne podatke o organizatorji, informacije in rezervacije:</i>	Kontaktne podatke o izvajalcu produkta (možnost rezervacije oz. vnaprejšnje najave: Informacijsko mesto, kjer so na voljo podrobnejše informacije): Podatki o upravljavcu posamezne poti:
<i>Ponudniki prehrane:</i>	Kot priporočilo bližnje ponudnike prehrane: Gostilna Les, Gostilna Strniša, Gostišče in prenočišče Magdalena, Hotel Mokrice, Vogrinov hram, Hotel penzion Čateški dvorec
<i>Možnosti prenočitve:</i>	Namestitve ob poteh: Gostilna Les, Gostilna Strniša, Gostišče in prenočišče Magdalena, Hotel Mokrice, Hotel penzion Čateški dvorec

Produkt <u>02</u> <u>03 02 02-30</u>	OKOLI BREŽIC
<i>Tehnični opis</i>	<p>Podrobnejše tehnične informacije o produktu – opis in ime pešpoti: Kolesarska tura je namenjena predvsem najmlajšim kolesarjem, ki v spremstvu odraslih spoznavajo prometna pravila, osnove orientacije in užitke zdravega gibanja na kolesu. Kolesariti začnemo pred Slaščičarno Urška v Termah Čatež proti savskemu nasipu. Z brodom prečkamo reko Savo. Nadaljujemo skozi vas Mostec, ki je bila velikokrat poplavljen, dokler niso zgradili nasipa ob reki Savi. Nekaj časa se bomo peljali v vidni oddaljenosti od železniške proge skozi vas Sela pri Dobovi. V Zakotu, ki je danes del Brežic, prečkamo potok Gabernico. Povzpne se na Brežiško teraso in skozi Črnc, prikolesarimo do Intermarket. Mimo Tuša kolesarimo proti zahodnem brežiškem robu, kjer lahko predahnemo na kmetiji Vimpolšek. Spustimo se v Vrbino, največjo lesno njivo v Sloveniji. Na levi lahko vidimo zahodno fasado starega mestnega jedra Brežic, pod katero je še pred približno 150 leti tekla reka Sava. Pri brežiškem gradu, katerega je tudi nekoč obkrožala Sava, zapustimo Vrbino. Spustimo se do Save in čez dolgi stari most najprej prečkamo reko Savo in nato še Krko. Ob Krki kolesarimo do Športno rekreativnega centra Grič, kjer imajo otroška igrala. Najdaljši vzpon ture nas pripelje na teraso nad sotočjem reke Save in Krke. Ponovno prečkamo avtocesto in mimo Gostilne Les pridemo na razgledni plato. Spustimo se proti Dvorcam in pred penzionom Čateški dvorec zavijemo levo in se skozi podvoz pod avtocesto vrnemo v Terme Čatež.</p> <p>Začetek poti: kolesariti začnemo pred Slaščičarno Urška v Termah Čatež Konec poti: na izhodiščni točki Dolžina poti: 16,2 km Čas trajanja poti: 1 - 1,5 ure Težavnost: lahka tura Kolesarski vodnik: Turistično kolesarski vodnik, mag. Boris Papac Cena vodenja in velikost skupine: Jezikovne variante: Izposoja kolesarske opreme oz. servis + cenik: Rekreacijske prireditve: Vir (internet – navedi povezave, brošure, letaki, zemljevidi, karte, prospekti, Razglednice – ime in vir,...) : Turistično kolesarski vodnik, mag. Boris Papac</p>
<i>Kontaktne podatke o organizatorji, informacije in rezervacije:</i>	Kontaktne podatke o izvajalcu produkta (možnost rezervacije oz. vnaprejšnje najave: Informacijsko mesto, kjer so na voljo podrobnejše informacije):



	Podatki o upravljavcu posamezne poti:
<i>Ponudniki prehrane:</i>	Kot priporočilo bližnje ponudnike prehrane: Gostilna Les, Gostilna Grič, Gostilna Cetin, Stara gostilna Krulc
<i>Možnosti prenočitve:</i>	Namestitve ob poteh: Pension Les, Penzion Čateški dvorec

Produkt <u>02</u> <u>03 02 02-31</u>	KULTURNA KOLESNICA
<i>Tehnični opis</i>	<p>Podrobnejše tehnične informacije o produktu – opis in ime pešpoti: Kulturna kolesnica povezuje kolesarjenje z ogledi kulturnih objektov. Začnemo jo lahko kjer koli in prevozimo v enem dnevu ali pa v več delih. Kolesar si lahko na poti ogleda gradove z muzejskimi zbirkami , galerije, trge, knjižnico in staro domačijo. Celotna pot je nekoliko krajša od 100 km in povezuje Brežice, Artiče, Krško, Brestanico, Sevnico, Rako in Kostanjevico na Krki. Artiče sodijo med najbolj urejene vasi v Sloveniji.</p> <p>Začetek poti: Konec poti: Dolžina poti: Čas trajanja poti: Težavnost: Kolesarski vodnik: Turistično kolesarski vodnik, mag. Boris Papac Cena vodenja in velikost skupine: Jezikovne variante: Izposoja kolesarske opreme oz. servis + cenik: Rekreacijske prireditve: Vir (internet – navedi povezave, brošure, letaki, zemljevidi, karte, prospekti, Razglednice – ime in vir,...) : Turistično kolesarski vodnik, mag. Boris Papac</p>
<i>Kontaktne podatke o organizatorji, informacije in rezervacije:</i>	<p>Kontaktne podatke o izvajalcu produkta (možnost rezervacije oz. vnaprejšnje najave: Informacijsko mesto, kjer so na voljo podrobnejše informacije):</p> <p>Podatki o upravljavcu posamezne poti:</p>
<i>Ponudniki prehrane:</i>	Kot priporočilo bližnje ponudnike prehrane:
<i>Možnosti prenočitve:</i>	Namestitve ob poteh: