



PRILOGA 1

2.3.2.1 Tematske poti: pohodništvo in planinarjenje, rekreacijski pohodi

<p>Produkt <u>02.03</u> <u>02.01.01</u></p>	<p>Brežiška planinska pešpot</p>
<p>Tehnični opis</p>	<p>Podrobnejše tehnične informacije o produktu – opis in ime pešpoti Napotimo se čez travnik nad vasjo in se po označeni poti vzpnemo na Šentviško goro, 386 m. Spustimo se v vas Žejno, nadaljujemo v Sobenjo vas in se vzpnemo na veliki Cirknik, 621 m, ki je najvišja točka poti. Vrnemo se do križišča pri Malem Cirkniku, zavijemo levo in gremo v Globočice, kjer v postanek vabi turistična kmetija. Iz Globočic se skozi Mrzlavo vas napotimo na izhodišče.</p> <p>Dodatno: Vsako leto imajo poletne planinske tabore (otroške, mladinske, družinske) in okoli devet usposobljenih vodnikov. Vsak teden se odpravijo na izlet, razen če je slabo vreme, je prestavljeno. Obvestila dobivajo na oglasni deski pri pošti in v šolah. Vsako leto je treba plačati članarino za zavarovanje pred poškodbami.</p> <p>Začetek poti: ŽP Brežice AP Čatež ob Savi in parkirišče pri gostilni Les Grič (picerija) je POSTAVLJENA TABLA – izhodiščno mesto z vrisano celotno potjo in začetek markacije.</p> <p>Preko: Sv. Vid, Cirknik, Globočice, Mrzlava vas Konec poti: Čatež ob Savi Dolžina poti: 15 km Čas trajanja poti: 4 do 5 ur Zanimivosti na poti: vinogradi, cerkev Sv. Vida, lep razgled na Brežice in Brežiško-Krško polje, Energetske točke Težavnost: lahka tura Planinski vodnik, turistični vodnik: Planinsko društvo Brežice, Gubčeva ulica 10, 8250 Brežice tel.: 07 4991582, sportna.zveza.brezice.eu/pdbrezice, pd.brezice@email.si, Tone Jesenko-predsednik Obvestilne table (št. in lokacija): 2 kom – 1 x Čatež, 1 x Globočice Smerne table (št. in lokacija): 22 kom - 3 x Čatež, 3 x Šentviška gora, 1 x Sobeja vas, 3 x Mali Cirknik, 3 x Vel. Cirknik, 4 x Cirknik – Globočice, 3 Globočice, 2 x Mrzlava vas Markacija: Knafelčeva planinska</p> <p>Cena vodenja in velikost skupine:</p> <p>Jezikovne variante: Izposoja pohodniške opreme + cenik:</p> <p>Rekreacijske prireditve:</p> <p>Vir (internet – navedi povezave, brošure, letaki, zemljevidi, karte, prospekti, razglednice – ime in vir,...) : Katalog »Pohodništvo« STO, Turistični zemljevid občine Brežice, www.sportna.zveza.brezice.eu/pdbrezice/, www.visitbrezice.com,</p>



<p><i>Kontaktne podatke o organizatorji, informacije in rezervacije:</i></p>	<p>Kontaktne podatke o izvajalcu produkta (možnost rezervacije oz. vnaprejšnje najave: Informacijsko mesto, kjer so na voljo podrobnejše informacije): Zavod za turizem Brežice in TiC Čatež ob Savi, Topliška cesta 35 8251 Čatež ob Savi, telefon: 07 493 67 57, 07 496 20 84, faks: 07 493 67 58, GSM: 041 530 427, e-mail: turizem-brežice@siol.net</p> <p>Planinsko društvo Brežice, Gubčeva ulica 10, 8250 Brežice Gospod Tone Jesenko Tel.: 07 49 91 582, gsm: 051 323 335 e-mail: pd.brezice@email.si</p> <p>Zavod za podjetništvo in turizem Brežice – TIC Brežice in TiC Čatež ob Savi telefon: 07 496 69 95, 07 493 67 57 faks: 07 499 06 81, GSM: 041 530 427, e-mail: tic-brezice@siol.net</p> <p>Podatki o upravljavcu posamezne poti: Planinsko društvo Brežice, Gubčeva ulica 10, 8250 Brežice Gospod Tone Jesenko Tel.: 07 49 91 582, gsm: 051 323 335 e-mail: pd.brezice@email.si</p>
<p><i>Ponudniki prehrane:</i></p>	<p>Kot priporočilo bližnje ponudnike prehrane: Gostilna pension Les, Turistična kmetija Pri Martinovih</p>

<p><i>Produkt 02 03 02 01 02 Tehnični opis</i></p>	<p>Radeška planinska pot – spomladanska</p> <p>Podrobnejše tehnične informacije o produktu – opis in ime pešpoti: Prva kontrolna točka in s tem začetek pohoda je v Zagradu, v dolini Sopote. Pot se nato strmo dvigne pod Grajskim hribom in cerkvijo Sv. Križa v vasico Svibno in naprej mimo Pristave do vrha Magolnika, najvišje točke pohoda, kjer se nahaja druga kontrolna točka. Nadaljnja pot do tretje kontrolne točke v Rupi teče predvsem skozi gozdove, deloma po gozdnih poteh, deloma po makadamskih cestah, kar velja tudi za nadaljevanje poti do četrte kontrolne točke na Brunku. Sledi le še spust v Radeče.</p> <p>Dodatno: Tradicionalni pohod po Radeški planinski poti v izvedbi Planinskega društva Radeče poteka dvakrat letno, ob koncu pomladi in sredi jeseni. Spomladanska različica Radeške planinske poti temelji na spoznavanju gozda pozno spomladi in poteka na relaciji Zagrad-Svibno-Magolnik-Rupa-Brunk-Radeče.</p> <p>Začetek poti: V Zagradu Konec poti: v Radečah Dolžina poti: 22 km Čas trajanja poti: 5 ur Težavnost: lahka tura Planinski vodnik, turistični vodnik: Planinsko društvo Radeče, Gledališka pot 2, 1433 Radeče Cena vodenja in velikost skupine: 1 eur/osebo, minimalno 20 eur Jezikovne variante: slovensko, hrvaško, angleško</p>
--	---



	<p>Izposoja pohodniške opreme + cenik: / Rekreacijske prireditve: ☞ pohod po Radeški planinski poti vsako 1. soboto v juniju Vir (internet – navedi povezave, brošure, letaki, zemljevidi, karte, prospekti, razglednice – ime in vir,...) : STO, www.ktrc-radece.si</p>
<i>Kontaktne podatke o organizatorji, informacije in rezervacije:</i>	<p>Kontaktne podatke o izvajalcu produkta (možnost rezervacije oz. vnaprejšnje najave: Informacijsko mesto, kjer so na voljo podrobnejše informacije): ☞ Planinsko društvo Radeče, Gledališka pot 2, 1433 Radeče, gsm: +386 41 796 121 (Jože) in +386 41 844 776 (Beno), irena.kampus@volja.net; ☞ KTRC – Kulturno turistični rekreacijski center Radeče, Ulica Milana Majcna 1, 1433 Radeče, +386 (3) 568 79 40, gsm: +386 51 312 558, info@ktrc.si Podatki o upravljavcu posamezne poti: Planinsko društvo Radeče, Gledališka pot 2, 1433 Radeče</p>
<i>Ponudniki prehrane:</i>	<p>Kot priporočilo bližnje ponudnike prehrane: Gostilna Jež, Jagnjenica 12, 1433 Radeče, +386 (3) 56 85 240, gsm: +386 41 622 384, rokmartincic@gmail.com</p>
<i>Možnosti prenočitve:</i>	<p>Namestitve ob poteh: /</p>

<i>Produkt 02_03 02_01_03 Tehnični opis</i>	<p>Radeška planinska pot - jesenska</p> <p>Podrobnejše tehnične informacije o produktu – opis in ime pešpoti: Začetek pohoda, ki teče v obratni smeri od pomladanskega, vendar le delno po isti poti, je v Radečah oz. na Dobravi nad Radečami, kjer se nahaja prva kontrolna točka. Do druge kontrolne točke na Leskovcu, najvišje točke pohoda, se pot prek Brunka pretežno dviguje, nakar se prične postopno spuščati. Tretja kontrolna točka je v Rupi, četrta pa pri Gašperjevem kostanju, kjer se pohod zaključi s kostanjevim piknikom. Dodatno: Na drugi in tretji točki so zagotovljeni napitki in prigrizki v obliki domačih dobrot. Štartnine ni, prevoz na štartno točko pomladanskega in prevoz z zaključne točke jesenskega pohoda je zagotovljen. Za dodatne informacije o točnih datumih pohodov se obrnite na navedene telefonske številke. Začetek poti: v Radečah oz. na Dobravi nad Radečami Konec poti: pri Gašperjevem kostanju Dolžina poti: 13 km Čas trajanja poti: 3 ure Težavnost: lahka tura Planinski vodnik, turistični vodnik: Planinsko društvo Radeče, Gledališka pot 2, 1433 Radeče Cena vodenja in velikost skupine: 1 eur/osebo, minimalno 20 eur Jezikovne variante: slovensko, hrvaško, angleško Izposoja pohodniške opreme + cenik: / Rekreacijske prireditve: ☞ pohod po Radeški planinski poti vsako drugo soboto v oktobru Vir (internet – navedi povezave, brošure, letaki, zemljevidi, karte, prospekti, razglednice – ime in vir,...) : STO, www.ktrc-radece.si</p>
---	---



<i>Kontaktne podatke o organizatorji, informacije in rezervacije:</i>	Kontaktne podatke o izvajalcu produkta (možnost rezervacije oz. vnaprejšnje najave: Informacijsko mesto, kjer so na voljo podrobnejše informacije): 👉 Planinsko društvo Radeče, Gledališka pot 2, 1433 Radeče, gsm: +386 41 796 121 (Jože) in +386 41 844 776 (Beno), irena.kampus@volja.net ; 👉 KTRC – Kulturno turistični rekreacijski center Radeče, Ulica Milana Majcna 1, 1433 Radeče, +386 (3) 568 79 40, gsm: +386 51 312 558, info@ktrc.si Podatki o upravljavcu posamezne poti: Planinsko društvo Radeče, Gledališka pot 2, 1433 Radeče
<i>Ponudniki prehrane:</i>	Kot priporočilo bližnje ponudnike prehrane: Gostilna Jež, Jagnjenica 12, 1433 Radeče, +386 (3) 56 85 240, gsm: +386 41 622 384, rokmartincic@gmail.com
<i>Možnosti prenočitve:</i>	Namestitve ob poteh: /

<i>Produkt 02 03 02 01 04</i>	Pot na Nebeško goro
<i>Tehnični opis</i>	Podrobnejše tehnične informacije o produktu – opis in ime pešpoti: Pohod se odvija praviloma drugo nedeljo v septembru v počastitev občinskega praznika. Start pohoda je v vasi Zagrad (ca. 6 km iz Radeč v smeri Sopote), kjer zavijemo desno proti Čimernem in Kumu. Iz vasi Čimerno nadaljujemo v smeri Kuma in po ca. 200 m pridemo do smerokaza, ki nas usmeri proti vrhu Nebeške gore (958 m). Tik pod vrhom je odcep na levo na razgledno točko na izpostavljeni skali, od koder je krasen razgled na dolino Sopote , celotno verigo Jatne, Magolnik in naprej proti Gorjancem. Vrh Nebeške gore je obeležen z bronasto ploščo na zidanem podstavku, na razpolago je žig in vpisna knjiga. Z vrha nadaljujemo naprej po markirani poti po grebenu in se spustimo v Škratovo dolino. Zavijemo desno in gremo mimo domačije Kovaček po cesti do izhodišča in dalje v vas Čimerno, kjer je zaključek pohoda z družabno prireditvijo. Dodatno: Na dan pohoda je organiziran brezplačni avtobusni prevoz z železniške postaje Radeče. Seveda pa lahko pohodniki pridejo na Čimerno tudi iz drugih smeri (iz Radeč preko Jelovega ali iz Zidanega mosta skozi Škratovo dolino). Startnine ni! Začetek poti: v Zagradu Konec poti: Nebeška gora Dolžina poti: 5 km Čas trajanja poti: 2 uri Težavnost: srednje težka tura Planinski vodnik, turistični vodnik: Planinsko društvo Radeče, Gledališka pot 2, 1433 Radeče Cena vodenja in velikost skupine: 1 eur/osebo, minimalno 20 eur Jezikovne variante: slovensko, hrvaško, angleško Izposoja pohodniške opreme + cenik: / Rekreacijske prireditve:



	<p>☞ pohod na Nebeško goro vsako drugo nedeljo v septembru Vir (internet – navedi povezave, brošure, letaki, zemljevidi, karte, prospekti, razglednice – ime in vir,...) : STO, www.ktrc-radece.si</p>
<i>Kontaktne podatke o organizatorji, informacije in rezervacije:</i>	<p>Kontaktne podatke o izvajalcu produkta (možnost rezervacije oz. vnaprejšnje najave Informacijsko mesto, kjer so na voljo podrobnejše informacije):</p> <p>☞ Planinsko društvo Radeče, Gledališka pot 2, 1433 Radeče, gsm: +386 41 796 121 (Jože) in +386 41 844 776 (Beno), irena.kampus@volja.net;</p> <p>☞ KTRC – Kulturno turistični rekreacijski center Radeče, Ulica Milana Majcna 1, 1433 Radeče, +386 (3) 568 79 40, gsm: +386 51 312 558, info@ktrc.si</p> <p>Podatki o upravljavcu posamezne poti: Planinsko društvo Radeče, Gledališka pot 2, 1433 Radeče</p>
<i>Ponudniki prehrane:</i>	<p>Kot priporočilo bližnje ponudnike prehrane: Gostilna Jež, Jagnjenica 12, 1433 Radeče, +386 (3) 56 85 240, gsm: +386 41 622 384, rokmartincic@gmail.com</p>
<i>Možnosti prenočitve:</i>	<p>Namestitve ob poteh: /</p>

<i>Produkt <u>02_03</u> <u>02_01_05</u></i>	<p>Pot iz Radeč na Kum – »Zasavski Triglav«</p>
<i>Tehnični opis</i>	<p>Podrobnejše tehnične informacije o produktu – opis in ime pešpoti: Pot na Kum se v Radečah prične pri cerkvi, kjer se po stopnicah napotimo mimo razvalin starega gradu. Med hišami in vrtovi kmalu pridemo do prvih prnovških hiš, pri kapelici se pot zravnava in po razglednem kumljanskem grebenu se naša pot, z lepim razgledom, priključi Jelovemu. Jelovo je sicer raztegnjeno po celotnem delu južnega kumskega grebena. Zanimiva je cerkva Sv. Katarine v zgornjem Podkraju, o kateri pripovedka govori, da jo je iz doline Save, kjer je najprej stala, svetnica prestavila višje v hrib. Znano je namreč, da so brodarji zelo sočno preklinjali in jih ni hotela več poslušati. Mi hodimo po lepi gozdni poti proti vasi Čimerno. Za mnoge ljubitelje Kuma je to najlepša vasica v tem hribovju. Dostopna je po cesti iz Njivic skozi Jelovo ali z Dobovca. Na negojenih travnikih pred vasjo Čimerno (iz radeške strani) so bogata rastišča opojne zlatice, ki je endemična rastlina Zasavja. To pomeni, da uspeva samo na nekaj rastiščih v Zasavju. Prepoznamo jo po velikem ledvičastem listu, cveti pa v aprilu in maju. Iz Čimernega lahko vzremo kar tri cerkve naenkrat: Sv. Trojice v Čimernem, Marijino cerkev na Ključevici in cerkev Sv. Neže na Kumu. Z zanimivo mešanico romanskega in baročnega stila zgrajena cerkva Sv. Trojice v Čimernem krasijo ostanki fresk iz 16. stoletja. Od cerkve gremo desno pod lepo lipo, nato pa po kolovozu do že omenjene kmetije Kovaček, od koder nadaljujemo po poti iz Zidanega Mosta. Kum dosežemo po štiri in pol urah hoje. To je najdaljša pot iz savske doline, vendar lepo razgledna in tudi prijetna za hojo. Iz Čimernega se lahko povzpemo še na Nebeško goro, ki je najvišji vrh občine Radeče.</p> <p>Začetek poti: v Radečah pri cerkvi Konec poti: Kum</p>

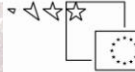


	<p>Dolžina poti: 12 km Čas trajanja poti: 3,5 ur Težavnost: srednje težka Planinski vodnik, turistični vodnik: Planinsko društvo Radeče, Gledališka pot 2, 1433 Radeče Cena vodenja in velikost skupine: 1 eur/osebo, minimalno 20 eur Jezikovne variante: slovensko, hrvaško, angleško Izposoja pohodniške opreme + cenik: / Rekreacijske prireditve: 👉 novoletni pohod na Kum: 2. januar 👉 Kumska (Jernejeva) nedelja: zadnja nedelja v avgustu Vir (internet – navedi povezave, brošure, letaki, zemljevidi, karte, prospekti, razglednice – ime in vir,...) : PD Radeče, www.ktrc-radece.si</p>
<i>Kontaktne podatke o organizatorji, informacije in rezervacije:</i>	<p>Kontaktne podatke o izvajalcu produkta (možnost rezervacije oz. vnaprejšnje najave: Informacijsko mesto, kjer so na voljo podrobnejše informacije): 👉 Planinsko društvo Radeče, Gledališka pot 2, 1433 Radeče, gsm: +386 41 796 121 (Jože) in +386 41 844 776 (Beno), irena.kampus@volja.net; 👉 KTRC – Kulturno turistični rekreacijski center Radeče, Ulica Milana Majcna 1, 1433 Radeče, +386 (3) 568 79 40, gsm: +386 51 312 558, info@ktrc.si</p> <p>Podatki o upravljavcu posamezne poti: Planinsko društvo Radeče, Gledališka pot 2, 1433 Radeče</p>
<i>Ponudniki prehrane:</i>	<p>Kot priporočilo bližnje ponudnike prehrane: 👉 Planinski dom na Kumu, Ključevica 19, 1423 Dobovec, +386 56 26 219</p>
<i>Možnosti prenočitve:</i>	<p>Namestitve ob poteh: Planinski dom na Kumu, Ključevica 19, 1423 Dobovec, +386 56 26 219</p>

<i>Produkt 02_03 02_01_06</i>	<p>Nežina pot Sopota - KUM</p>
<i>Tehnični opis</i>	<p>Podrobnejše tehnične informacije o produktu – opis in ime pešpoti: V Kostanjevici na Krki se je v času hudih voda, ki so poplavljalje skromne in delovne dolenjske kmete in njihov pridelek, rodilo skromno, dolenjsko dekle z imenom Neža. Kot mlado bogaverujoče dekle, je dan za dnem hodila molit na skalo sredi reke, da bi jih Bog obvaroval tega gorja. Nekega dne je Neža, med klečanjem in molitvijo na skali sredi reke slišala tihi glas iz Kuma: «Kom, kom...», ki ji je velel: »Pridi, pridi...«. In od takrat ima Kum tudi svoje ime, ki izvira iz latinščine. Neža je poslušala glas, se odrekla svojim dobrinam in se s svojo kravico odpravila v odrešenje svojega rodnega kraja na mogočni Kum. Za njo so ostali le, proti Kumu obrnjeni vtisi njenih stopal v skali, na sredi reke Krke. V Kumskem pogorju je ostala in živela kot odrešenica Kostanjevice na Krki pred hudimi poplavami. Neži se je na poti pripetila huda nesreča, saj ji je krava zgrmela v prepad nad Selami. Pastirica Neža je tako bridko jokala, da je krava okamenela. Iz te skale pa še dandanes solzijo Nežine solze. Od tod ime Solzice sv. Neže, ki imajo posebno zdravilno moč zoper bolezni oči. V času gorja in hudobije polnih Turških upadov sta v Kostanjevici na Krki skupaj živela in delala marljiva pastirja Jošt in Jernej, ki sta skrbela za nepreštevno čredo ovac. Spoznala sta, da morata skupaj s čredo iznajdljivo bežati iz rodne Kostanjevice, če jo želita rešiti in pripeljati na varno. Čredo sta gnala severozahodno</p>



	<p>po Dolenjski, proti mogočnemu kumskemu pogorju. Tu sta srečala rojakinjo, prelepo dekle z imenom Neža, ki je dodobra poznala skrivne koticke v naravi ter bolj ali manj ugodne vremenske razmere. Pomagala jima je po najprimernejši poti proti Kumu in ju usmerila čez reko Savo proti Štajerski. Nad Malim Kumom je Neža omagala. Pobožno je pokleknila na skalo in molila, da bi se ovčke s pastirjema srečno rešile. Nežo so ujeli Turki in ker ni hotela izdati, kje je trop ovčic so ji kruto odsekali glavo. Tudi tu je v skali, kjer je klečala ostal odtis njenih drobnih kolen. Dobri ljudje so bogaverujoči pastirici postavili kapelico sv. Neže, ki še dandanes spominja na te dogodke. Čredo ovčic sta Jernej in Jošt gnala naprej, a močno za petami so jima bili Turki. Tudi Joštu so pojenjale moči. Padel je v njihove roke, a jih zavrnil, češ da je trop že čez Savo in se tako sam vrača nazaj, kjer mu pot med številnimi skalami otežuje gosta megla. Turki so ga usmrtili na mestu, kjer danes soji kapelica v čast sv. Joštu.</p> <p>Na Kumu so v zahvalo za globoko, neomajno vero preprostih pastirjev posvetili posebno čast vsem trem. Do leta 1961 sta vrh krasili cerkvi sv. Neže in sv. Jošta. Odtlej si svetnika delita mesto v skupni cerkvi. Med njima je že iz Kostanjevice tlela posebna neuslišana ljubezenska iskrica. Dan danes se jima je vredno priporočiti za uslišano in srečno ljubezen. Sv. Jernej domuje v kapeli na Štajerskem smer odprtem delu Kuma, kamor se je torej rešil s tropom ovčic. Najštevilčnejše romanje na Kum je bilo in ostaja ravno za god sv. Jerneja.</p> <p>Iz Dolenjske so prihajali že petek in soboto ter med potjo in na samem Kumu tudi prespali. Iz Šentruperta na Dolenjskem so prihajali v procesijah. Imeli so običaj, da so ob prvem pogledu na Kum v travo zapičili vejico. Vsakih sedem let še dandanes romarji iz Kostanjevice na Krki prinesejo sv. Neži v cerkvi na Kumu novo sešito obleko.</p> <p>Dodatno: Začetek poti: naselje Sopota Konec poti: Kum Dolžina poti: 5 km Čas trajanja poti: 2,5 uri Težavnost: srednje težka Planinski vodnik, turistični vodnik: Študijski krožek Sopota, Svibno 16, 1433 Radeče Cena vodenja in velikost skupine: 1 eur/osebo, minimalno 20 eur Jezikovne variante: slovensko, hrvaško, angleško Izposoja pohodniške opreme + cenik: / Rekreacijske prireditve: 👉 Novoletni pohod na Kum: 2. januar 👉 Nežin pohod na Kum: nedelja ob godu sv. Neže (21. januar) 👉 Kumsko (Jernejeva) nedelja: zadnja nedelja v avgustu</p> <p>Vir (internet – navedi povezave, brošure, letaki, zemljevidi, karte, prospekti, razglednice zloženka – Nežina pot, www.ktrc-radece.si</p>
<p><i>Kontaktne podatke o organizatorji, informacije in rezervacije:</i></p>	<p>Kontaktne podatke o izvajalcu produkta (možnost rezervacije oz. vnaprejšnje najave: Informacijsko mesto, kjer so na voljo podrobnejše informacije):</p> <p>👉 Študijski krožek Sopota, Tatjana Kavšek, gsm: +386 31 813 468, tatjana.kavsek@gmail.com</p> <p>👉 KTRC – Kulturno turistični rekreacijski center Radeče, Ulica Milana Majcna 1, 1433 Radeče,</p>



	+386 (3) 568 79 40, gsm: +386 51 312 558, info@ktrc.si Podatki o upravljavcu posamezne poti: Zavod za gozdove Slovenije, KE Radeče, Trg 5, 1433 Radeče Študijski krožek Sopota, Tatjana Kavšek, 031 813 468
<i>Ponudniki prehrane:</i>	Kot priporočilo bližnje ponudnike prehrane: 👉 Planinski dom na Kumu, Ključevica 19, 1423 Dobovec, +386 56 26 219 👉 Gostišče Celestina, Sopota 3, 1414 Podkum, +386 (3) 567 62 55, gsm: +386 31 341 777 in +386 31 638 217, info@gostisce-celestina.si 👉 Gostilna Jež, Jagnjenica 12, 1433 Radeče, +386 (3) 56 85 240, gsm: +386 41 622 384, rokmartincic@gmail.com
<i>Možnosti prenočitve:</i>	Namestitve ob poteh: 👉 Planinski dom na Kumu, Ključevica 19, 1423 Dobovec, +386 56 26 219 👉 Gostišče Celestina, Sopota 3, 1414 Podkum, +386 (3) 567 62 55, gsm: +386 31 341 777 in +386 31 638 217, info@gostisce-celestina.si
<i>Produkt 02 03 02 01 07</i>	Krekova pohodna pot 1, Šentjanž
<i>Tehnični opis</i>	Podrobnejše tehnične informacije o produktu – opis in ime pešpoti: Spoznamo kmetijsko intenzivno obdelano področje; poljedelstvo, sadjarstvo, vinogradništvo. Razgledno točko za večji del Slovenskih vrhov in delno Hrvaških in pogled na nove Savske HE. Dodatno: Ogledamo si muzej na prostem, kjer je bila borba narodnih herojev Milana Majcna in Jančija Mevžlja. Pot je mogoče prepoloviti z izpustitvijo ene točke. Začetek poti: Šentjanž Konec poti: Šentjanž Dolžina poti: 22 km Čas trajanja poti: 5 ur Težavnost: pot je označena, primerna tudi za višjo stopnjo OŠ, Srednje šole tudi zaradi zgodovine NOB. Planinski vodnik, turistični vodnik: Andrej Kos, Cvetka Jazbec Cena vodenja in velikost skupine: Jezikovne variante: Izposoja pohodniške opreme + cenik: Rekreacijske prireditve: pohod – 3. sobota v maju Vir (internet – navedi povezave, brošure, letaki, zemljevidi, karte, prospekti, Razglednice – ime in vir,...) : Zgibanka A4, TD Šentjanž, KŠTM – Doživljaj 07 8165 462, Gostilna Repovž
<i>Kontaktne podatke o organizatorji, informacije in rezervacije:</i>	Kontaktne podatke o izvajalcu produkta (možnost rezervacije oz. vnaprejšnje najave: Informacijsko mesto, kjer so na voljo podrobnejše informacije): Podatki o upravljavcu posamezne poti: www.sentjanz.si
<i>Ponudniki prehrane:</i>	Kot priporočilo bližnje ponudnike prehrane:
<i>Možnosti prenočitve:</i>	Namestitve ob poteh:



<i>Produkt 02_03 02_01_08</i>	Krekova pohodna pot 2, Šentjanž
<i>Tehnični opis</i>	Podrobnejše tehnične informacije o produktu – opis in ime pešpoti: Ogled bivšega dnevnega kopa rjavega premoga TAGPAV, spoznanje gozdnega ekosistema, panorama doline reke Mirne iz Vrhov; Pijavice, Mokronog, Dob, Mirna, Šentrupert, vidnih od 25 do 30 cerkva (odvisno od letnega časa). Predstavitev 150 let stare gasilske brizgalne. Dodatno: Krekova pohodna pot na relaciji Leskovec-Brunk poteka tudi po občini Radeče. Začetek poti: Šentjanž Konec poti: Šentjanž Dolžina poti: 12 km, označena z usmerjevalnimi tablami, 5 točk Čas trajanja poti: 3 ure Težavnost: Planinski vodnik, turistični vodnik: Andrej Kos, Cvetka Jazbec, Zdravko Remar Cena vodenja in velikost skupine: Jezikovne variante: Izposoja pohodniške opreme + cenik: Rekreacijske prireditve: Vir (internet – navedi povezave, brošure, letaki, zemljevidi, karte, prospekti, Razglednice – ime in vir,...) : Zgibanka A4, TD Šentjanž KSTM – Doživljaj 07 8165 462, Gostilna Repovž
<i>Kontaktne podatke o organizatorji, informacije in rezervacije:</i>	Kontaktne podatke o izvajalcu produkta (možnost rezervacije oz. vnaprejšnje najave: Informacijsko mesto, kjer so na voljo podrobnejše informacije): www.sentjanz.si Podatki o upravljavcu posamezne poti: Turistično društvo Šentjanž
<i>Ponudniki prehrane:</i>	Kot priporočilo bližnje ponudnike prehrane: Gostilna Repovž
<i>Možnosti prenočitve:</i>	Namestitve ob poteh: Gostilna Repovž
<i>Produkt 02_03 02_01_09</i>	Sejmarska pot Preska
<i>Tehnični opis</i>	Podrobnejše tehnične informacije o produktu – opis in ime pešpoti: Pot se začne v občini Škocjan in konča v občini Sevnica, start pohoda po sejmski poti je v Gorenjih Dolah preko vasi Preska, do cilja v Sevnici. Dodatno: Začetek poti: Dolenje Dole/ Sevnica – železniška postaja Sevnica Preko: Rogačice, Preska Konec poti: Sevnica – železniška postaja Sevnica/ Dolenje Dole Dolžina poti: 12 km, 15 točk Čas trajanja poti: 3 ure Težavnost: Planinski vodnik, turistični vodnik: Obvestilne table G. Dole Smerne table: 6 enojnih, G. Dole, Jasn, odcep Rogačice, Preska, Poganka, Lukovec. Markacija: ni markirano Cena vodenja in velikost skupine: Polona Hrovat – 031 876 996 Jezikovne variante:



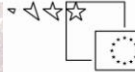
	<p>Izposoja pohodniške opreme + cenik: Rekreacijske prireditve: Vir (internet – navedi povezave, brošure, letaki, zemljevidi, karte, prospekti, Razglednice – ime in vir,...): Vsako leto izdajo priložnostno zloženko ob pohodu 1.1. v letu.</p>
<i>Kontakni podatki o organizatorji, informacije in rezervacije:</i>	<p>Kontaktne podatke o izvajalcu produkta (možnost rezervacije oz. vnaprejšnje najave: Informacijsko mesto, kjer so na voljo podrobnejše informacije): Doživljaj 07 8165 462 ali Polona Hrovat, 031 876 996 Podatki o upravljavcu posamezne poti: www.drustvo-preska.si</p>
<i>Ponudniki prehrane:</i>	<p>Kot priporočilo bližnje ponudnike prehrane:</p>
<i>Možnosti prenočitve:</i>	<p>Namestitve ob poteh:</p>

<p><i>Produkt 02 03 02 01 10</i></p>	<p>Sevniška planinska pot oz. Pot Lojzeta Motoreta</p>
<p><i>Tehnični opis</i></p>	<p>Podrobnejše tehnične informacije o produktu – opis in ime pešpoti: Planinci so pot speljali tako, da obide skoraj vse grebene levo in desno od Save. Popotnikom so na voljo žigi (14) in vpisne knjige. Pot je označena z markacijami in napisnimi tablam, pomagajo pa si lahko tudi z naslovi v dnevniku, ki je na voljo pri Planinskem društvu Lisca. Na poti bomo občudovali zaščitene rastline, po razglednih grebenih in vrhovih pa bomo uživali v čudovitih razgledih. Ob poti najdemo veliko cerkva, znamenj, gradov, obeležij iz NOB ter drugih zanimivih spominov iz preteklosti. Pot se lahko prehodi v štirih etapah. Prava je dolga sedem ur in vodi od Sevnice preko Brunka do Šentjanža, druga pot od Šentjanža preko Tržišča in Bučke zopet nazaj v Sevnico, kar traja celih enajst ur. Tretja etapa je speljana po levi strani Save od Sevnice preko Zabukovja do Planine in je dolga osem ur. Za četrto etapo od Planine preko Lisce do Loke pri Zidanem mostu pa bomo potrebovali približno sedem ur. Dodatno: Pot je namenjena samo pešcem, torej tistim, ki se jim ne mudi in hodijo okoli z odprtimi očmi in ušesi, da bolje spoznajo utrip življenja v naravi. Začetek poti: Okič Konec poti: Loka pri Zidanem mostu Dolžina poti: 105 km Čas trajanja poti: 31 ur Težavnost: sredogorje Planinski vodnik, turistični vodnik: planinski vodniki, PD lisca Cena vodenja in velikost skupine: 1- 8 oseb/na vodnika Jezikovne variante: angleški, nemški in hrvaški Izposoja porodniške opreme + cenik: Rekreacijske prireditve: Vir (internet – navedi povezave, brošure, letaki, zemljevidi, karte, prospekti, Razglednice – ime in vir,...):</p>
<p><i>Kontakni podatki o organizatorji,</i></p>	<p>Podatki o upravljavcu posamezne poti: PD Lisca Sevnica, Taborniška 16, 8290 Sevnica; ob sredah po 17h, tel. 07-814-01-71, 041 657 560, pdlisca@siol.net,</p>



informacije in rezervacije:	www.obcina-sevnica.si/pd-lisca Kontaktne podatke o izvajalcu produkta (možnost rezervacije oz. vnaprejšnje najave: Informacijsko mesto, kjer so na voljo podrobnejše informacije):
Ponudniki prehrane:	Kot priporočilo bližnje ponudnike prehrane: Gostilna Repovž – Šentjanž, Tržišče – Malusova zidanica, TK Grobelnik-Klenovšek, Tončkov dom
Možnosti prenočitve:	Namestitve ob poteh: Gostilna Repovž – Šentjanž, Tržišče – Malusova zidanica, TK Grobelnik-Klenovšek, PD Lisca – Koča na Liscji, Tončkov dom

<u>Produkt 02 03</u> <u>02 01 11</u> Tehnični opis	Pohodniška pot Sremič-Krško Podrobnejše tehnične informacije o produktu – opis in ime pešpoti: Od City Hotela v Krškem do cerkve sv.Ruperta na Vidmu (zgrajene v neoromanskem slogu leta 1879) je približno 600 m. 300 m naprej v smeri Brestanice, stoji 10 m od ceste kmetija Bogovič, ob kateri priteče v dolino Žahovski potok. Od kmetije nas vodi strma pot do naslednje kmetije Plahuta. Tu se pot odcepi levo v gozd proti Sremiču ter na njej naletimo na kamnit most in na ostanke hidroelektrarne, danes last kmetije Bartolič. Ta se nahaja na obronku gozda. Ostanke ruševine okoli nje pričajo, da je bila to nekdanja velika posest. G. Bartolič, znan lekarnar v Zagrebu, je tu gojil rože, ki jih je uporabljal za izdelavo mazil. Na hiši in gospodarskem poslopju sta vidni plošči iz rimskih časov – Neviodunuma. Ob hiši stoji stolp, imenovan Maryn zgled iz leta 1923, v katerem je bila vodna črpalka, obenem pa je služil tudi kot razgledni stolp. Pot se nadaljuje mimo kmetije Kunej in od tu do gostišča Tri lučke. V notranjosti stoji največja preša v Evropi iz leta 1874 , nekdanja last brežiške gospode Attems. Iz nje so lahko naenkrat iztisnili 5000 l mošta. Po krajšem oddihu v gostišču lahko nadaljujemo pot do vinske kleti, ki stoji ob Bizeljsko – sremiški vinski turistični cesti. 1. možnost: od tu lahko krenemo desno skozi vas Sremič, mimo zidanice vinogradniške in trsničarske družine Kunej in skozi hladni žahovski gozdiček do turistične kmetije Glas. 2. možnost: če pa krenemo levo po vinski cesti, se na prvem razpotju začne tako imenovana »trapistovska pot«, ki nas naprej vodi skozi vas Sremič. Dodatno: Pot je sorazmerno kratka in pripelje v območje bizeljsko-sremiške vinske ceste. Dodatno: Pot je sorazmerno kratka in pripelje v območje bizeljsko-sremiške vinske ceste. Začetek poti: pri CITY Hotelu v Krškem Konec poti: Gostišče TRI LUČKE - vas Sremič - Krško Dolžina poti: se meri v urah Čas trajanja poti: cca 2-3 ure s povratkom Težavnost: pot je v planinskem smislu lažja, vendar je potrebna pohodniška oprema Planinski vodnik, turistični vodnik: PD Videm Krško Vir (internet – navedi povezave, brošure, letaki, zemljevidi, karte, prospekti, Razglednice – ime in vir,...) : Turistične informacije Posavja, Turistični vodnik po Krški občini
--	---



<i>Kontaktne podatke o organizatorjih, informacije in rezervacije:</i>	Kontaktne podatke o izvajalcu produkta (možnost rezervacije oz. vnaprejšnje najave: Informacijsko mesto, kjer so na voljo podrobnejše informacije): Podjetniški center Krško, Turistični informacijski center Krško, Anton Petrovič 031 866 831 Podatki o upravljavcu posamezne poti: upravljavec poti neznan – ni določen
<i>Ponudniki prehrane:</i>	Kot priporočilo bližnje ponudnike prehrane: Gostišče Tri lučke, Restavracija City, Restavracija Pacific, Gostišče Dular, gostišče Pohle
<i>Možnosti prenočitve:</i>	Namestitve ob poteh: Gostišče s prenočišči Pohle

<i>Produkt 02 03 02 01 12 Tehnični opis</i>	Krška »Pot naših prednikov« Podrobnejše tehnične informacije o produktu – opis in ime pešpoti: Vodi iz starega mestnega jedra na vzpetino, na kateri je nad rečno strugo stoletja bdel krški grad, tudi v lasti Celjskih grofov. Zavita stezica nas popelje do vrha, od koder je lep razgled na del starega Krškega ter na sever proti Brestanici. Izhodišče zanj je gasilski dom na desnem bregu reke Save. Od tu gremo po Bohoričevi ulici, mimo mestnega parka (Kapucinski samostan, Hočvarjev mavzolej, Park zaslužnih občanov), do poslopja krške občine. Ko prispemo na Hočvarjev trg (stara meščanska šola, Hočvarjev spomenik, župna cerkev), se usmerimo na ulico Pod goro in po njej nadaljujemo na grajski grič. Nanj je speljana pešpot, vrh pa je le še lepa razgledna točka, saj sledov nekdanjega gradu, ki so ga opustili na prehodu iz 17. v 18. stoletje, skoraj ni več. Do gasilskega doma se lahko vrnemo po že opisani poti ali pa se z grajskega griča po nekdanji grajski poti spustimo proti severu do regionalne ceste Židani most-Krško. Začetek poti: pri gasilskem domu na desnem bregu reke Save Konec poti: grajski grič in nazaj na izhodišče Dolžina poti: se meri v urah Čas trajanja poti: 1 ura peš v obe smeri Težavnost: potrebna je pohodniška oprema in previdnost zaradi previsnih sten Vir (internet – navedi povezave, brošure, letaki, zemljevidi, karte, prospekti, Razglednice – ime in vir,...) : Turistične informacije Posavja, Turistični vodnik po Krški občini
<i>Kontaktne podatke o organizatorjih, informacije in rezervacije:</i>	Kontaktne podatke o izvajalcu produkta (možnost rezervacije oz. vnaprejšnje najave: Informacijsko mesto, kjer so na voljo podrobnejše informacije): Podjetniški center Krško, Turistični informacijski center Krško, Anton Petrovič 031 866 831 Podatki o upravljavcu posamezne poti:
<i>Ponudniki prehrane:</i>	Kot priporočilo bližnje ponudnike prehrane: Gostišče Tri lučke, Restavracija City, Restavracija Pacific, Gostišče Dular, gostišče Pohle
<i>Možnosti prenočitve:</i>	Namestitve ob poteh: Hotel City, Hotel Pacific, Gostišče s prenočišči Pohle



<p>Produkt <u>02 03</u> <u>02 01 13</u></p>	<p>Veselova pot zdravja</p>
<p>Tehnični opis</p>	<p>Podrobnejše tehnične informacije o produktu – opis in ime pešpoti: Hojo začnemo pri leskovški osnovni šoli in se po vzponu do župne cerkve pod župniščem spustimo v dolino Pašnik do Kranjčevićeve domačije. Ob nasadih jablan in hrušk (osnoval jih je Guido Vesel) dosežemo leskovški grad. Ogledamo si lahko bližnji Mavzolej Anastazija Grüna, obiščemo znamenito Galerijo Vladimirja Štovička, akademskega kiparja in medaljerja, Vinsko klet Kmečke zadruge Krško (tu se lahko predhodno dogovorimo za vodeno degustacijo). V Leskovec se vrnemo po Rostoharjevi ulici, ob plantažnih nasadih sadja in grajski pristavi na Marofu in po Leskovški cesti na izhodišče poti.</p> <p>Dodatno:</p> <p>Varianta 1: Pod leskovškim gradom se iz Rostoharjeve ulice lahko usmerimo levo na Pot zdravja. Spuščamo se ob potoku Žlapovec do Gubčeve ceste in nadaljujemo proti zahodu, do leskovške osnovne šole.</p> <p>Varianta 2: Pri leskovškem gradu lahko uberemo tudi pot na Trško goro, ki jo zaključimo pri tamkajšnjem lovskem domu in se spustimo peš do gasilskega doma v Krško in nato z avtobusom mestnega prometa do leskovške šole (peš varianta je bistveno daljša).</p> <p>Začetek poti: pri leskovški osnovni šoli Konec poti: Leskovški grad Varianta 1: Gubčeva cesta pri podjetju Kostak Varianta 2: Trška gora</p> <p>Čas trajanja poti: 2,5 ure (1: 2,5 ure; 2: 3-4 ure) Težavnost: lahka pohodniška pot Vir (internet – navedi povezave, brošure, letaki, zemljevidi, karte, prospekti, Razglednice – ime in vir,...) : STO, Turistični vodnik po krški občini</p>
<p>Kontaktne podatke o organizatorji, informacije in rezervacije:</p>	<p>Kontaktne podatke o izvajalcu produkta (možnost rezervacije oz. vnaprejšnje najave: Informacijsko mesto, kjer so na voljo podrobnejše informacije): Podjetniški center Krško, Turistični informacijski center Krško</p> <p>Podatki o upravljavcu posamezne poti: Upravljavca poti ni znan, pot je označila OŠ Leskovec, vir nadaljnjih inf.: Bizjak Anton</p>
<p>Ponudniki prehrane:</p>	<p>Kot priporočilo bližnje ponudnike prehrane: Restavracija Pacific, Restavracija Polc, Restavracija City, Gostišče Dular, Gostišče Pohle,</p>
<p>Možnosti prenočitve:</p>	<p>Namestitve ob poteh: Hotel Pacific, Hotel City, Gostišče s prenočišči Pohle</p>
<p>Produkt <u>02 03</u> <u>02 01 14</u></p>	<p>Ajdovska pot</p>
<p>Tehnični opis</p>	<p>Opis pešpoti od izhodišča oz. trga v Leskovcu gremo mimo romarske cerkve sv. Ane naprej čez leskovško Gmajno in po razgledni poti nad Venišami mimo hramov in vikendov skozi gozdni predel »Zajčki« do Gorenje vasi; vmes družno ugotavljamo,</p>



	<p>kje so sledi prazgodovinskih naselij in kako je v času Neviodunuma tekla Sava; v zgornjem delu vasi nadaljujemo pešačenje proti severozahodu in se najprej spustimo do Mrtvega potoka v Rakovnik. Po rahlem vzponu skozi gozd Dobrava, kjer je možno še doživeti mir neobljudenosti, prečkamo cesto Velika vas - Brezje in se ustavimo pri Račjaku, gnezdišču rac. S ceste proti Senušam skrenemo v hrib proti Brezovski Gori. Pri Hramu Vrbovega Loga se nam odpre pogled na manjše kraško polje Podjamo, ki vodi do vhoda v Ajdovsko jamo. Tam spoznamo njeno kulturno in naravno dediščino, doživimo preprost obred; omejitev obiska same jame je v času kotenja, vse ostalo pa je moč predstaviti pred njo;</p> <p>Do Leskovca se lahko vrnemo tudi po cesti skozi Brezovsko Goro , Brezje, mimo Selc</p> <p>Začetek poti : osnovni šoli Leskovec oz. na Trgu borcev pred cerkvijo Žalostne matere božje v Leskovcu</p> <p>Konec poti : Ajdovska jama oz. vrnitev na izhodišče</p> <p>Dolžina poti : 5 km v eno smer</p> <p>Čas trajanja poti (v urah) : 2 uri s krajšimi postanki (ena smer)</p> <p>Težavnostna stopnja, primernost poti: nezahtevno; primerno za mlade, družine, tudi starejše, ki imajo ustrezno fizično kondicijo in so primerno opremljeni</p> <p>Označitev z opisnimi tablami: Pot je označena z lesenimi tablami in rumenimi napisi – Ajdovska pot, vendar je pomanjkljiva, deloma pa se (Ajdovska pot 1) prekriva tudi z označbami Emine romarske poti. Za varnejšo pot in vse dodatne informacije ob poti je priporočljivo vodenje.</p> <p>Priporočen obisk poti: spomladi – april, maj (gozd), jeseni – jesenske barve, zreli sadeži; v poletnih mesecih je omejitev vstopa v Ajdovsko jamo zaradi kotenja netopirjev</p> <p>Zanimivosti (zaradi česa jo je zanimivo obiskati): razgled na Krško polje, ostanki podeželske arhitekture, gozd Dobrava, Račjek, Ajdovska jama</p> <p>Planinski vodnik, turistični vodnik - kontakt : Bernardka Zorko , Janko Božič, Marija Krušič</p> <p>Cena vodenja in velikost skupine: 45,00 € na skupino (vsaj 10 udeležencev)</p> <p>Jezikovne variante: SLO, CRO, ANG, NEM</p> <p>Izposoja pohodniške opreme + cenik: zaenkrat še ni na voljo</p> <p>Rekreacijske prireditve: praviloma ob občinskem prazniku oz. prazniku KS Senuše – junij (brez ogleda Ajdovske jame zaradi varstva netopirjev)</p> <p>Vir : Družba Vrbov Log, PC Krško – prirejeni tekst (Bernardka Zorko);</p> <p>Dodatno:</p> <ul style="list-style-type: none">• možnost nakupa spominkov: netopirski program (majice, skodelice, kresničke, Posvojitev netopirja), zeliščna kadila; replike prazgodovinskih najdb; talismani• Dodatne delavnice, predavanja, animacije v Hramu Vrbovega Loga – na temo izročila• Možnost ogleda sakralnih spomenikov ob poti: Leskovec (župnijska cerkev Žalostne matere božje, romarska cerkev sv. Ane v Leskovcu, podružnična cerkev sv- Lucije na Senušah;), petje ljudskih romarskih pesmi po poti
<p><i>Kontaktne podatki o organizatorji, informacije in rezervacije:</i></p>	<p>Kontakt: Družba Vrbov Log d.o.o., Brezovska Gora 19, p. 8273 Leskovec pri Krškem; Tel. +386(0)74913 505, GSM +386(0)31329625; Fax: +386(0)749068; e-mail: info@vrbov-log.org; spletna stran: www.vrbov-log.org</p>



	Rezervacija – vnaprejšnja najava: 1 teden prej Podatki o upravljavcu poti: ga ni; pot je pred leti postavljala PC Krško; pomanjkljivo vzdrževano - občasno vzdrževanje s strani prostovoljcev
<i>Ponudniki prehrane:</i>	Polc – Leskovec; Catering (Polc, Apolon)
<i>Možnosti prenočitve:</i>	Hotel Pacific, Leskovec; ostalo v nastajanju (skupna ležišča na hramu ZVL)

<i>Produkt 02 03 02 01 15</i>	Dunajska pot
<i>Tehnični opis</i>	<p>Opis pešpoti Brestanica – Gradišče Dunaj nad Krškim – pohod bo gozdnem pobočju, nekoč grajski vinogradi – ostanki starih trt na drevesih; Dunaj: izvor imena, predstavitev gradišča – zgodovine naseljenosti s poudarkom na prazgodovini, predstavitev delovanja energijskih vrelcev, radiestezijskih meritev, predstavitev simbolike dreves; Možnost okrepčila na Dunaju ali pa v nadaljevanju pohoda na Straži pri Krškim (Kerinovi); nadaljevanje poti skozi gozdne obronke, Senožete, Ivandol do cerkve sv. Štefana – razgled!, možnost ogleda cerkve; spust mimo vinogradov do Ajdovske jame (pred tem možnost obiska Žarnove kleti v Nemški vasi); med postankom kratka pet minutna animacija na temo »Narava kot učilnica« s poudarkom na varovanju okolja</p> <p>Ajdovska jama: predstavitev naravne in kulturne dediščine Ajdovske jame, predstavitev elementov obreda; (omejitev obiska v času kotenja netopirjev) : Zaključek pri hramu Vrbovega Loga – od tu možen transfer do izhodišča ali pa vračanje peš – mimo Kobil (ogled etnološke zbirke Šribar), skakalnic v sp. Dulah nazaj na Goro in Dunaj in dolino;</p> <p>Začetek poti : Gostilna Pečnik, Brestanica (možnost dostopa z vlakom), kjer prevzame skupino vodnik; opcija je, da gre skupina tudi sama in se vodniki priključijo le na posameznih točkah, vendar pa je potem potrebno predhodno poznavanje poti, saj pot ni ustrezno označena; skupine, ki pridejo s svojim prevozom, lahko začnejo tudi na Gori (avtobus) ali pa na koncu vasi Dunaj (neurejeno parkirišče za 3-4 avtomobilov)</p> <p>Konec poti : Ajdovska jama oz. vrnitev na izhodišče</p> <p>Dolžina poti : 6km v eno smer</p> <p>Čas trajanja poti (v urah) : 3 ure s krajšimi postanki (ena smer)</p> <p>Težavnostna stopnja, primernost poti: nezahtevno; primerno za mlade, družine, tudi starejše, ki imajo ustrezno fizično kondicijo in so primerno opremljeni</p> <p>Označitev z opisnimi tablami: Pot je označena z lesenimi tablami in rumenimi napisi – Ajdovska pot, vendar je pomanjkljiva, deloma pa se (Ajdovska pot 1) prekriva tudi z označbami Emine romarske poti. Za varnejšo pot in vse dodatne informacije ob poti je priporočljivo vodenje.</p> <p>Priporočen obisk poti: spomladi – april, maj (gozd), jeseni – jesenske barve, zreli sadeži; v poletnih mesecih je omejitev vstopa v Ajdovsko jamo zaradi kotenja netopirjev</p> <p>Zanimivosti (zaradi česa jo je zanimivo obiskati): Gradišče Dunaj in energijske poljane; gozdovi; razgled, ostanki podeželske arhitekture, Ajdovska jama, skakalnice, etnološka zbirka Šribar v Kobilah</p> <p>Planinski vodnik, turistični vodnik - kontakt : Bernardka Zorko</p> <p>Cena vodenja in velikost skupine: 65,00 € na skupino (vsaj 10 udeležencev, priporočljivo pa je, da je maks. 30 udeležencev)</p>



	<p>Jezikovne variante: SLO, CRO, ANG, NEM Izposoja pohodniške opreme + cenik: zaenkrat še ni na voljo Rekreacijske prireditve: Martinov pohod – na eno od soboto v novembru Vir : Družba Vrbov Log, PC Krško – prirejeni tekst (Bernardka Zorko);</p> <p>Dodatno:</p> <ul style="list-style-type: none"> • možnost nakupa spominkov: netopirski program (majice, skodelice, kresničke, Posvojitev netopirja), zeliščna kadila; replike prazgodovinskih najdb; talismani • Dodatne delavnice, predavanja, animacije v Hramu Vrbovega Loga – na temo izročila • Možnost ogleda sakralnih spomenikov ob poti: Gora (cerkev sv. Lovrenca), Nemška vas (cerkev sv. Štefana), petje ljudskih romarskih pesmi po poti
<i>Kontaktne podatki o organizatorji, informacije in rezervacije:</i>	<p>Kontakt: Družba Vrbov Log d.o.o., Brezovska Gora 19, p. 8273 Leskovec pri Krškem; Tel. +386(0)74913 505, GSM +386(0)31329625; Fax: +386(0)749068; e-mail: info@vrbov-log.org; spletna stran: www.vrbov-log.org Rezervacija – vnaprejšnja najava: 1 teden prej Podatki o upravljavcu poti: ga ni; pot je začelo trasirati TD Brezovska Gora, ki ne deluje več;</p>
<i>Ponudniki prehrane:</i>	Gostilna Pečnik, Brestanica; Catering (Polc, Apolon)

<i>Produkt 02 03 02 01 16</i>	Podjamska drevesna pot
<i>Tehnični opis</i>	<p>Opis pešpoti Opis: Spoznavanje posameznih dreves po zdravilni, energijski plati; drevesne meditacije; predstavitev posameznih dreves: Vrba, Brest, Skorš, Hrast Ljubezni, Breza.. pot vodi po obronkih gozdov in senožeti, med vinogradi; lep razgled na Krško polje, Gorjance Pot je možno doživeti le ob spremstvu vodnika. Začetek poti : Hram Vrbovega Loga na Brezovski Gori Konec poti : Hram Vrbovega Loga na Brezovski Gori Dolžina poti : 4km – krožno Čas trajanja poti (v urah) : 3-4 ure s postanki, animacijami Težavnostna stopnja, primernost poti: fizično nezahtevno; primerno družine, tudi starejše, ki imajo ustrezno fizično kondicijo in so primerno opremljeni ter imajo radi naravo Označitev z opisnimi tablami: Pot je označena z lesenimi tablami in rumenimi napisi – Ajdovska pot, vendar je pomanjkljiva, deloma pa se (Ajdovska pot 1) prekriva tudi z označbami Emine romarske poti. Za varnejšo pot in vse dodatne informacije ob poti je priporočljivo vodenje. Priporočen obisk poti: topla doba leta, ko so drevesa polna sokov; Zanimivosti (zaradi česa jo je zanimivo obiskati): Gradišče Dunaj in energijske poljane; gozdovi; razgled, ostanki podeželske arhitekture, Ajdovska jama, skakalnica, etnološka zbirka Šribar v Kobilah Planinski vodnik, turistični vodnik - kontakt : projekt Vrbovega Loga - le z vodniki: Bernardka Zorko, Zlatko Križan</p>



	<p>Cena vodenja in velikost skupine: 45,00 € na skupino; velikost skupine: 10-50 Jezikovne variante: SLO, CRO, ANG, NEM Izposoja pohodniške opreme + cenik: zaenkrat še ni na voljo Rekreacijske prireditve: ob dnevu Zemlje, april Vir : Družba Vrbov Log, PC Krško – prirejeni tekst (Bernardka Zorko); www.vrbov-log.org Dodatno:</p> <ul style="list-style-type: none"> • Obisk Ajdovske jame, če ni v času, ko je jama zaradi varstva netopirjev zaprta; • možnost nakupa spominkov: netopirski program (majice, skodelice, kresničke, Posvojitev netopirja), zeliščna kadila; replike prazgodovinskih najdb; talismani • Dodatne delavnice, predavanja, animacije v Hramu Vrbovega Loga – na temo izročila
<i>Kontakni podatki o organizatorji, informacije in rezervacije:</i>	<p>Kontakt: Družba Vrbov Log d.o.o., Brezovska Gora 19, p. 8273 Leskovec pri Krškem; Tel. +386(0)74913 505, GSM +386(0)31329625; Fax: +386(0)749068; e-mail: info@vrbov-log.org; spletna stran: www.vrbov-log.org Rezervacija – vnaprejšnja najava: 1 teden prej Podatki o upravljavcu poti: ga ni;</p>
<i>Ponudniki prehrane:</i>	Catering (Polc, Apolon)
<i>Možnosti prenočitve:</i>	Hotel Pacific, Leskovec; ostalo v nastajanju (skupna ležišča na hramu ZVL)

<i>Produkt 02_03 02_01_17</i>	Planinska pot Podbočje-Planina
<i>Tehnični opis</i>	<p>Podrobnejše tehnične informacije o produktu – opis in ime pešpoti: Ima svoj začetek v Podbočju. Do njenega konca v vasi Planina (670m) vodi sicer asfaltna cesta, mi pa se raje napotimo po eni izmed številnih pešpoti, ki so od nekdaj pomenile bližnjice s hribov v dolino. Sprehodili se bomo po neokrnjeni naravi, mimo vinogradov, travnikov in gozdnih zaplat, starih kmečkih stanovanjskih in gospodarskih poslopij ter značilnih kmečkih znamenj. Začetek poti: v Podbočju Konec poti: vas Planina Vir (internet – navedi povezave, brošure, letaki, zemljevidi, karte, prospekti, Razglednice – ime in vir,...) : Turistične informacije Posavja, Turistični vodnik po Krški občini</p>
<i>Kontakni podatki o organizatorji, informacije in rezervacije:</i>	<p>Kontaktne podatke o izvajalcu produkta (možnost rezervacije oz. vnaprejšnje najave: Informacijsko mesto, kjer so na voljo podrobnejše informacije): Podjetniški center Krško, Turistični informacijski center Krško , Turistično društvo Podbočje, Matjaž Jurečič , 041 767 679</p> <p>Podatki o upravljavcu posamezne poti:</p>
<i>Ponudniki prehrane:</i>	Kot priporočilo bližnje ponudnike prehrane: Gadova peč, Turistična kmetija Stipič



<i>Možnosti prenočitve:</i>	Namestitve ob poteh:
<i>Produkt 02 03 02 01 18</i> <i>Tehnični opis</i>	Pot čez Slinovko Podrobnejše tehnične informacije o produktu – opis in ime pešpoti: Od izhodišča se opravite mimo gostilne Gadova peč na lokalno ulico in preko drugega mostu prečkate potok Sušico. Po poljski poti pridete do odcepa, ki je označen in kaže pot v hrib proti gozdu. Pot nadaljujete skozi prijeten gozd do ceste, ki vodi levo na Dobravo in desno v Podbočje. Usmerite se v Podbočje in hodite do glavne ceste. Na križišču se lahko ustavite v ribogojnici Hribar, kjer si lahko tudi sami nalovite rib. Sicer greste desno v vas Podbočje, kjer si lahko ogledate potok Sušico z vrsto mostov do domačij in se ustavite pri kamnitem mostu, ki je tehnični spomenik. Svojo pot lahko zaključite na izhodiščni točki ali v bližnjih lokalih. Dodatno: označena je z zelenimi tablami Začetek poti: Trg pred cerkvijo v Podbočju Konec poti: na izhodiščni točki ali v bližnjih lokalih Čas trajanja poti: 30 min Težavnost: lahka Vir (internet – navedi povezave, brošure, letaki, zemljevidi, karte, prospekti, Razglednice – ime in vir,...) : Turistične informacije Posavja,
<i>Kontakni podatki o organizatorji, informacije in rezervacije:</i>	Kontaktne podatke o izvajalcu produkta (možnost rezervacije oz. vnaprejšnje najave: Informacijsko mesto, kjer so na voljo podrobnejše informacije): Podjetniški center Krško, Turistični informacijski center Krško, Krajevna skupnost Podbočje, Turistično društvo Podbočje, Matjaž Jurečič , 041 767 679 Podatki o upravljavcu posamezne poti:
<i>Ponudniki prehrane:</i>	Kot priporočilo bližnje ponudnike prehrane: Gadova peč, Turistična kmetija Stipič
<i>Možnosti prenočitve:</i>	Namestitve ob poteh:

<i>Produkt 02 03 02 01 19</i> <i>Tehnični opis</i>	Bočenska pot Podrobnejše tehnične informacije o produktu – opis in ime pešpoti: Ta pot je daljša varianta Starograjske poti , ki je do studenca enaka. Nadaljujete pot v hrib do zidanic in ceste ter greste po cesti navzgor do oznake Grašinsko . Pot nadaljujete desno po makadamski cesti med zidanicami in vinogradi po samem vrhu hriba Bočje . Na koncu se spustite po poljski poti mimo gozda do asfaltne ceste. Pot vas po cesti vodi mimo oddajnika antene za radioamaterje in desno proti vasi Zavode . Po poti pridete do gozda, kjer je oster ovinek in vam znak pri zidanci kaže pot po kolovozu dokler ne pridete do asfaltne ceste na Slinovce. Greste desno in na križišču zopet desno, kjer pridete do glavne ceste Kostanjevica na Krki – Podbočje . Ob cesti desno vidite ribnik in koč Ribiškega društva , v vasi Slivje , tudi desno, je označena ribogojnica Goričar , kjer lahko kupite postrvi. Pot nadaljujete po cesti in kmalu zagledate zvonik cerkve Sv. Križa , ki vam pove, da ste
---	---



	<p>že skoraj na cilju. Dodatno: označena z modrimi tablami Začetek poti: Trg pred cerkvijo v Podbočju Čas trajanja poti: 2 uri Težavnost: lahka Vir (internet – navedi povezave, brošure, letaki, zemljevidi, karte, prospekti, Razglednice – ime in vir,...) : Turistične informacije Posavja,</p>
<i>Kontakni podatki o organizatorji, informacije in rezervacije:</i>	<p>Kontaktne podatke o izvajalcu produkta (možnost rezervacije oz. vnaprejšnje najave: Informacijsko mesto, kjer so na voljo podrobnejše informacije): Podjetniški center Krško, Turistični informacijski center Krško, Krajevna skupnost Podbočje, Turistično društvo Podbočje, Matjaž Jurečič , 041 767 679</p> <p>Podatki o upravljavcu posamezne poti:</p>
<i>Ponudniki prehrane:</i>	<p>Kot priporočilo bližnje ponudnike prehrane: Gadova peč, Turistična kmetija Stipič</p>
<i>Možnosti prenočitve:</i>	<p>Namestitve ob poteh:</p>

<i>Produkt 02_03 02_01_20</i>	<p>Pot na Planino</p>
<i>Tehnični opis</i>	<p>Podrobnejše tehnične informacije o produktu – opis in ime pešpoti: Pot nas vodi desno mimo lipe ter na križišču levo čez kamniti most. Hodite skozi vas, pri ribogojnici Hribar zavijete desno v smeri Šutne. Ko pridete iz Podbočja do označevalne table, zavijete levo na gozdno pot, ki vas vodi po vrhu gozda Dobrava. V dolini, na desni strani, se sliši žuborenje potoka Sušica. Po kilometru hoje po gozdu pridete do vinograda, malo naprej pa do lepe brunarice, pri kateri zavijete desno. Na levo se razprostira pogled na vas Dobravo in Pristavo, preko Krke pa na grič z vinogradi, ki se imenuje po vasi Gazice. Pot vas vodi dalje in pri naslednjem kažipotu zavijete desno v vas Šutno. Sredi vasi zavijete zopet desno navzdol in ko pridete do ceste Podbočje-Planina, zavijete levo čez most preko potoka Skradnica. Z mostu si lahko ogledate, kakšno je bilo zajetje potoka za pogon mlina, ki je bil včasih še kako potreben za vaščane in okoliško prebivalstvo. Pot nadaljujemo levo po tako imenovani stari Hraški poti. Hodite 1 km po pretežno kostonjem gozdu, koder vas pot vodi mimo vinogradov in zidanic do križa, kjer je kažipot, ki vam kaže smer nadaljevanja poti do vasi Hrastek. Tu si lahko ogledate eno manjših gorjanskih vasi. Na izhodu iz dvorišča pridete na cesto, ki povezuje Hrastek - Brlog in nadaljujete desno po cesti. Na koncu vasi se asfaltirana cesta nadaljuje z makadamom. Pri naslednjem kažipotu zavijete levo na poljsko pot in v tej smeri nadaljujete, dokler ponovno ne pridete na cesto Hrastek - Brlog, kjer zavijete levo in nadaljujete pot proti Brlogu. Kmalu pridete do gozda, kjer v smeri kažipota nadaljujete pot po gozdni poti. Le- ta vas pripelje do jase, kjer na njenem vznožju zavijete desno. V smeri kažipota nadaljujete pot ravno, pri naslednjem znaku pa vas pot vodi levo in pridete iz gozda na poljsko pot, po kateri pridete v vas Brezje. Ko greste čez vas, pridete do ceste Podbočje - Planina, kjer zavijete levo. Po približno 200 m cestne poti pridete do enega redkih aktivnih kovačev, ki še vzdržuje to zanimivo obrt. Pred kovačijo zavijete desno ponovno po poljski poti, ki vas</p>

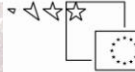


	<p>privede v vas Planina. Na vrhu Planine je čudovita razgledna točka. Tu nam pogled ponuja lepote doline reke Krke, Save, Krškega polja in Krakovskega gozda. Ob lepem jasnem vremenu pa oko jasno zazre vrhove Triglava. Začetek poti: ŽP - Podbočje AP Osnovna šola parkirišče Preko: Gradnje, Mladje, Prušna vas Konec poti: Planina v Podbočju Dolžina poti: 8 km Čas trajanja poti: 3 ure Obvestilne table (št. in lokacija): 1 Smerne table (št. in Lokacija): 8 Markacija: Knafeljčeva planinska Težavnost: srednja Vir (internet – navedi povezave, brošure, letaki, zemljevidi, karte, prospekti, Razglednice – ime in vir,...) : Turistične informacije Posavja,</p>
<i>Kontaktne podatke o organizatorji, informacije in rezervacije:</i>	<p>Kontaktne podatke o izvajalcu produkta (možnost rezervacije oz. vnaprejšnje najave: Informacijsko mesto, kjer so na voljo podrobnejše informacije): Podjetniški center Krško, Turistični informacijski center Krško, Krajevna skupnost Podbočje, Turistično društvo Podbočje, Matjaž Jurečič , 041 767 679</p> <p>Podatki o upravljavcu posamezne poti: PD Polom Kostanjevica na Krki</p>
<i>Ponudniki prehrane:</i>	<p>Kot priporočilo bližnje ponudnike prehrane: Gadova peč, Turistična kmetija Stipič</p>
<i>Možnosti prenočitve:</i>	<p>Namestitve ob poteh:</p>

<i>Produkt 02 03 02 01 21 Tehnični opis</i>	<p>Pot v Gazice</p> <p>Podrobnejše tehnične informacije o produktu – opis in ime pešpoti: Izpred cerkve greste mimo Pošte, Osnovne šole in pokopališča do mostu na Brodu. Pri drugem odcepu zavijete desno na makadamsko pot, ki vodi mimo vasi Brod proti Velikem Mraševem. Vso pot je na vaši desni strani reka Krka, na levi pa mraševsko polje. Tik pred cerkvijo sv. Petra in Pavla zavijete desno proti Krki in sledite oznakama (ob Krki zavijete levo). Na »perišču ob Krki« zavijete levo proti vasi in pred prvo hišo zavijete desno, tako da vas Veliko Mraševo obidete. Preko travnikov greste naravnost do gozda, zavijete levo preko gozda in pridete do asfaltirane ceste, kjer zavijete desno. Čez nekaj metrov vas pozdravi tabla Gazice. Vračate se po asfaltni cesti, ki vas pripelje v sredino vasi Veliko Mraševo. Na križišču zavijete levo in nadaljujete pot do središča vasi, kjer zavijete desno in pot nadaljujete do cerkve. Od tam se vračate po isti poti do trga v Podbočju.</p> <p>Začetek poti: Trg pred cerkvijo v Podbočju Konec poti: na izhodiščni točki Čas trajanja poti: 2 uri</p>
---	--



	<p>Težavnost: lahka</p> <p>Vir (internet – navedi povezave, brošure, letaki, zemljevidi, karte, prospekti, Razglednice – ime in vir,...) : Brošura – Podboške poti,</p>
<i>Kontakni podatki o organizatorji, informacije in rezervacije:</i>	<p>Kontaktne podatke o izvajalcu produkta (možnost rezervacije oz. vnaprejšnje najave: Informacijsko mesto, kjer so na voljo podrobnejše informacije): Podjetniški center Krško, Turistični informacijski center Krško, Krajevna skupnost Podbočja, Turistično društvo Podbočje, Matjaž Jurečič , 041 767 679</p> <p>Podatki o upravljavcu posamezne poti:</p>
<i>Ponudniki prehrane:</i>	<p>Kot priporočilo bližnje ponudnike prehrane: Gadova peč, Turistična kmetija Stipič</p>
<i>Možnosti prenočitve:</i>	<p>Namestitve ob poteh:</p>
<u>Produkt 02 03</u> <u>02 01 22</u>	<p>Sprehajalna pot</p>
<i>Tehnični opis</i>	<p>Podrobnejše tehnične informacije o produktu – opis in ime pešpoti: Izpred cerkve greste desno mimo lipe do križišča in desni do gasilskega doma, kjer si ogledate grb gasilcev, fresko Sv. Florjana na steni in ročno gasilsko črpalko. Nato nadaljujete pot po cesti pod hribom Stari grad do križišča, kjer zavijete desno po vmesni cesti. Ob naslednjem križišču greste desno do pokopališča, kjer so lahko na spomenikih ogledate značilne priimke in urejenost grobov. Pot nadaljujete do šole, kjer se lahko ustavite na zunanjem igrišču in nato po peš poti ali po cesti pridete do izhodišča.</p> <p>Dodatno: Začetek poti: Izpred cerkve v Podbočju Konec poti: na izhodišču Čas trajanja poti: 30 minut Težavnost: nezahteven sprehod</p> <p>Vir (internet – navedi povezave, brošure, letaki, zemljevidi, karte, prospekti, Razglednice – ime in vir,...) : STO, Turistične informacije Posavja</p>
<i>Kontakni podatki o organizatorji, informacije in rezervacije:</i>	<p>Kontaktne podatke o izvajalcu produkta (možnost rezervacije oz. vnaprejšnje najave: Informacijsko mesto, kjer so na voljo podrobnejše informacije): Podjetniški center Krško , Turistično društvo Podbočje, Matjaž Jurečič 041 767 679</p> <p>Podatki o upravljavcu posamezne poti: Občina Krško, Telefon : 07 490 22 20, info@pckrsko.si</p>
<i>Ponudniki prehrane:</i>	<p>Kot priporočilo bližnje ponudnike prehrane: Gadova peč, Turistična kmetija Stipič</p>
<i>Možnosti prenočitve:</i>	<p>Namestitve ob poteh:</p>



<p>Produkt <u>02 03</u> <u>02 01 23</u></p>	<p>Starograjska pot</p>
<p>Tehnični opis</p>	<p>Podrobnejše tehnične informacije o produktu – opis in ime pešpoti: Odpravite se desno mimo bifeja Jeruzalem in na križišču levo čez obokan kamniti most. Na desni strani so mostovi, ki povezujejo dvorišča hiš z glavno cesto. Preko petega mostu prečkate potok Sušico in se odpravite navkreber proti gozdu mimo hiše Stari Grad 1. V sredini hriba stoji 150 let stara hiša, od koder se vidi zgornji del Podbočja. Greste po poti naprej in pridete do razpotja. Srednja pot vodi od studenca ob poti. Izbirate lahko med potjo od studenca navzgor do zidanic in hramčkov in po poti desno proti vidnem križu ali se vrnete do razpotja in greste desno po poti prav tako do križa na Starem gradu, kjer je lepa razgledna točka. Vračate se po cesti ali po oznakah mimo vinogradov in zidanic do vasi Zobjek. Spomladi vas lep ob potočku pozdravlja rastišče jarice. Po glavni cesti pridete do velike smreke, ki v svojem zavetju čuva staro kapelico z lesenimi stebri. Za njo se odpre pogled na vas in cerkev, ki vas vodi do izhodišča. Dodatno: Priporočena športna obutev Začetek poti: Trg pred cerkvijo v Podbočju Konec poti: Dolžina poti: Čas trajanja poti: 1 ura Težavnost: nezahteven izlet Planinski vodnik, turistični vodnik: Cena vodenja in velikost skupine: Jezikovne variante: Izposoja pohodniške opreme + cenik: Rekreacijske prireditve: Vir (internet – navedi povezave, brošure, letaki, zemljevidi, karte, prospekti, Razglednice – ime in vir,...) : Turistične informacije Posavja</p>
<p>Kontaktne podatke o organizatorjih, informacije in rezervacije:</p>	<p>Kontaktne podatke o izvajalcu produkta (možnost rezervacije oz. vnaprejšnje najave: Informacijsko mesto, kjer so na voljo podrobnejše informacije): Podjetniški center Krško, Turistični informacijski center Krško, TD Podbočje, Matjaž Jurenčič, 041 767 679</p> <p>Podatki o upravljavcu posamezne poti:</p>
<p>Ponudniki prehrane:</p>	<p>Kot priporočilo bližnje ponudnike prehrane: Gadova peč, Turistična kmetija Stipič</p>
<p>Možnosti prenočitve:</p>	<p>Namestitve ob poteh:</p>
<p>Produkt <u>02 03</u> <u>02 01 24</u></p>	<p>Gobarsko – dninarska pot /ZDOLSKE POTI</p>
<p>Tehnični opis</p>	<p>Podrobnejše tehnične informacije o produktu – opis in ime pešpoti: Na pot krenemo pri Domu Bena Zupančiča na Zdolah in po 100 metrih pri Robekovem križu zavijemo na levo. Mimo domačij Špiler in Molan pridemo v mešani gozd Rujek, ki se nadaljuje v Črno mlako, bogato z akacijo, odlično pomladansko čebeljo pašo. Ko prestopimo potok Sečnik, nadaljujemo po vzdrževani gozdni poti, ob kateri vidimo vodni zbiralnik za oskrbo dolenjevaščanov in okoličanov. Ko izstopimo iz gozda naletimo na prve domačije in čez nekaj minut pridemo v Dolenjo vas.</p>



	<p>Dodatno: Priporočen obisk poti: jesenski čas, gobarska sezona Začetek poti: Pri Domu Bena Zupančiča na Zdolah Konec poti: v Dolenji vasi Čas trajanja poti: 1 ura Težavnost: nezahteven izlet Planinski vodnik, turistični vodnik: turistični vodnik po krški občini Jezikovne variante: slo,nem Izposoja pohodniške opreme + cenik: zaenkrat še ni na voljo Rekreacijske prireditve: gobarstvo Vir (internet – navedi povezave, brošure, letaki, zemljevidi, karte, prospekti, Razglednice – ime in vir,...) : STO, Turistični vodnik po krški občini, brošura gobarsko-dninarska pot</p>
<i>Kontaktne podatke o organizatorji, informacije in rezervacije:</i>	<p>Kontaktne podatke o izvajalcu produkta (možnost rezervacije oz. vnaprejšnje najave: Informacijsko mesto, kjer so na voljo podrobnejše informacije): Podjetniški center, Turistično informacijski center Krško</p> <p>Podatki o upravljavcu posamezne poti: Marjan Gričar, Zdole 65a 8270 Krško, 041/512 995, Danijel Novak, Kremen 33, 8270 Krško, tel.: 041/827 548</p>
<i>Ponudniki prehrane:</i>	<p>Priporočilo bližnje ponudnike prehrane: Pri Tišlerju, Izletniška kmetija Dular</p>
<i>Možnosti prenočitve:</i>	

<i>Produkt 02 03 02 01 25 Tehnični opis</i>	<p>Vidova pot</p> <p>Podrobnejše tehnične informacije o produktu – opis in ime pešpoti: Iz vasi Ravne pri Zdolah (zaselek Cerina, 330 metrov nad morjem) krenemo mimo kmetije Debeljak (zbiralnica sadja in zelenjave) do Ruteža (Vrgomašev križ). Skozi mešani gozd pridemo do skalne gmote Vroče peči ali Lisičjih jam, kot jo imenujejo domačini. Pešpot do glavne ceste Ravne-Kostanjek nas iz gozda pripelje med travnike in njive do Kosovega križa. V nadaljevanju dosežemo končni cilj (Kostanjek) pri Žajbarjevi kapelici. Po počitku se lahko odpravimo še dlje proti severu, do Gore (472 metrov nad morjem). Dosežemo jo po dveh smereh. "Desna" vodi od že omenjene kapelice mimo Žajbarjevega križa, domačij Špiler in Ban ter cerkvice sv. Vida do domačije Mlinar (naravni skalnjak) in kmetije Borovinšek (od tu je povezava do Podsrede). "Leva pot" nas do Gore popelje mimo večnamenskega vaškega doma ter domačij Vrančič in Bevc (cestna povezava proti Velikemu Kamnu). Z vrha Gore je ob jasnem vremenu lep razgled do Donačke gore, Lisce, Kuma, Gorjancev in celo na Julijske Alpe. Opozorimo naj še na domačijo Dular, ki se že nekaj let ukvarja z izletniškim turizmom.</p> <p>Dodatno: Za pot od Raven pri Zdolah do Kostanjka bomo rabili poldrugo uro zmerne hoje, za "dodatek" do Gore pa še okoli 30 minut.</p> <p>Začetek poti: Iz vasi Ravne pri Zdolah</p>
---	---

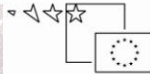


	<p>Konec poti: Kostanjek Čas trajanja poti: 1 - 2 ure Težavnost: nezahteven izlet Jezikovne variante: slo, nem Izposoja pohodniške opreme + cenik: še ni na voljo Rekreacijske prireditve: degustacija vin Vir (internet – navedi povezave, brošure, letaki, zemljevidi, karte, prospekti, Razglednice – ime in vir,...) : Turistične informacije Posavja, brošura Vidova pot</p>
<i>Kontakni podatki o organizatorji, informacije in rezervacije:</i>	<p>Kontaktne podatke o izvajalcu produkta (možnost rezervacije oz. vnaprejšnje najave: Informacijsko mesto, kjer so na voljo podrobnejše informacije): Podjetniški center Krško, Turistični informacijski center Krško, Danijel Novak, Kremen 33, 8270 Krško, tel.: 041/827 548</p> <p>Podatki o upravljavcu posamezne poti: Marjan Gričar, Zdole 65a, 8270 Krško, tel.: 041/ 512 995 Danijel Novak, Kremen 33, 8270 Krško, tel.: 041/827 548</p>
<i>Ponudniki prehrane:</i>	<p>Kot priporočilo bližnje ponudnike prehrane: Gostišče Dular, Art Špiler (degustacija vin), Pri Tišlerju</p>
<i>Možnosti prenočitve:</i>	<p>Namestitve ob poteh:</p>

<i>Produkt 02 03 02 01 26 Tehnični opis</i>	<p>Čebelarstvo – vinogradniška pot</p> <p>Podrobnejše tehnične informacije o produktu – opis in ime pešpoti: Začnemo jo v Dolenji vasi in po njej nadaljujemo skozi gozdno območje Črne mlake. Tu naletimo na strelske jarke in bunkerje iz časov 2. svetovne vojne, čebelnjake in "klavže", zaščito pred hudourniški vodami potoka Čelčan. Gozdna pot nas pripelje med vinograde in zidanice. Pri prvi (Rožancev Rajck) si ogledamo staro sončno uro in po krajšem spustu začnemo dvigati na območje vinorodnih Čel. Mimo Godlerjevega hrama in kmetij Molan in Župevc, hodimo po gozdnem območju Lopatne do zaselka Lopate. Pri domačiji Pleterski zavijemo levo in se strmo dvignemo do domačije Špiler, kjer pri kapelici stopimo na cesto, ki nas proti jugozahodu privede do Zdol.</p> <p>Začetek poti: v Dolenji vasi Konec poti: Zdole Čas trajanja poti: 1 uro in 30 minut Težavnost: nezahteven izlet Planinski vodnik, turistični vodnik: Turistični vodnik po krški občini Jezikovne variante: slo, nem Izposoja pohodniške opreme + cenik: še ni na voljo Rekreacijske prireditve: degustacija vin Vir (internet – navedi povezave, brošure, letaki, zemljevidi, karte, prospekti, Razglednice – ime in vir,...) : Turistične informacije Posavja, Turistični vodnik po krški občini, brošura Čebelarstvo – vinogradniška pot</p>
<i>Kontakni podatki o organizatorji, informacije in rezervacije:</i>	<p>Kontaktne podatke o izvajalcu produkta (možnost rezervacije oz. vnaprejšnje najave: Informacijsko mesto, kjer so na voljo podrobnejše informacije): Podjetniški center Krško, Turistični informacijski center Krško, Danijel</p>



	Novak, Kremen 33, 8270 Krško, tel.: 047/827 548, Marjan Gričar, Zdole 65a, 8270 Krško, tel.: 041/512 995
	Podatki o upravljavcu posamezne poti: Marjan Gričar, Danijel Novak
<i>Ponudniki prehrane:</i>	Kot priporočilo bližnje ponudnike prehrane: Pri Tišlerju, Izletniška kmetija Dular, Art Špiler
<i>Možnosti prenočitve:</i>	Namestitve ob poteh:
<i>Produkt 02 03 02 01 27</i>	Pot po grabnu
<i>Tehnični opis</i>	Podrobnejše tehnične informacije o produktu – opis in ime pešpoti: Pot se začne pri zaselku Potoče nad krškim Vidmom. Pot se vzpenja ob potoku Potočnica, na katerem je bilo nekdanj več mlinov. Po gozdnem predelu Graben hodimo do izvira potoka in križišča, kjer lahko skrenemo na Pleterje (desno) ali do zaselka Loke (levo). V glavni smeri nadaljujemo pot ob robu gozda do križišča v Gošah (mala smučarska skakalnica in ribnik-večje namakalno zajetje, kjer lahko na desno skrenemo na Zdole) in proti Starim travnikom. Nad njimi je posestvo Urek, kjer se ukvarjajo s kozjerejo in domačija Župevc, s sadno sušilnico (blizu je tudi počitniška hišica pokojnega kuharskega mojstra Ivačiča). Hoja proti severu nas kmalu pripelje do Planinčevega križa in kleti ter okrepčevalnica Ogorevc, od koder ni več daleč do našega cilja, do Raven pri Zdolah, oziroma zaselka Cerina. Začetek poti: pri zaselku Potoče nad krškim Vidmom Konec poti: Ravne pri Zdolah Čas trajanja poti: 2 ure Težavnost: nezahteven izlet Planinski vodnik, turistični vodnik: Turistični vodnik po Krški občini Jezikovne variante: slo, nem Izposoja pohodniške opreme + cenik: ni na voljo Vir (internet – navedi povezave, brošure, letaki, zemljevidi, karte, prospekti, Razglednice – ime in vir,...) : Turistični vodnik po Krški občini, Turistični informacijski center Krško, brošura Pot po grabnu
<i>Kontakni podatki o organizatorji, informacije in rezervacije:</i>	Kontaktne podatke o izvajalcu produkta (možnost rezervacije oz. vnaprejšnje najave: Informacijsko mesto, kjer so na voljo podrobnejše informacije): Podjetniški center Krško, Turistični informacijski center Krško, Marjan Gričar, Zdole 65a, 8270 Krško, tel.: 041/512 995, Danijel Novak, Kremen 33, 8270 Krško, tel.: 041/827 548
	Podatki o upravljavcu posamezne poti: Marjan Gričar, Danijel Novak
<i>Ponudniki prehrane:</i>	Kot priporočilo bližnje ponudnike prehrane: Gostišče Dular, Pri Tišlerju, Art Špiler
<i>Možnosti prenočitve:</i>	Namestitve ob poteh:



<p>Produkt <u>02 03</u> <u>02 01 28</u></p>	<p>Pohodniške poti na Bohorju</p>
<p>Tehnični opis</p>	<p>Podrobnejše tehnične informacije o produktu – opis in ime pešpoti: Končni cilj je planinska kočica na Bohorju (nadmorska višina 915 metrov), s Senovega, po južni strani pogorja, pa je na voljo pešter izbor poti.</p> <p>Osnovna klasična povezava je markirana planinska pot Srebotno-Jablance-Dobrova, po kateri kočico dosežemo v dobrih 2 urah. Jablance (470 metrov) so izhodišče za kar nekaj dostopov do kočice: Po »Grabenski« poti z makadamske ceste skrenemo po traktorski gozdni vlečni poti mimo slapa Ubijavnik in po nekaj minutah zavijemo na desno po dobro uhojeni, a ne markirani poti do kočice (1 ura 30 min).</p> <p>Druga pot nas najprej vodi po asfaltu do prvega mostička čez Dobravski potok, ob katerega nadaljujemo hojo do slapa Ubijavnik. Pred slapom je izhod iz grabe po nadelani poti, ki nas pripelje na gozdno cesto, po kateri zavijemo levo in po nekaj minutah zavijemo na desno po uhojeni, a ne markirani Grabenski poti do kočice (1 ura 30 min).</p> <p>Nekoliko daljša je hoja z Jablanc čez Lošče (dobri 2 uri). Je še posebej zanimiva, saj nas vodi skozi Srebrni park in mimo nekdanje partizanske bolnice.</p> <p>Z Reštanja pri Senovem vodita do planinske kočice dve daljši poti. Prva, ki bo zahtevala kake tri ure hoje, vodi proti Ravnem logu, se spusti v Hlastanov graben in dvigne do naselja Jevša (spomenik padlim partizanom) in nato zavije v pravem kotu na desno. Druga vodi nekoliko vzhodneje in je še pol ure daljša. Pri Ravnem logu zavijete proti Jevši in še višje mimo Debelega hriba (921), nato pa se spustite do kočice.</p> <p>Do kočice se lahko napotimo tudi z Malega Kamna (331 m.). Vzpnejo se mimo sv. Jošta (726) ter po Ravnem logu (767) na levo proti Jevši (748) in mimo Debelega hriba (921) do končnega cilja. Za pot boste porabili nekaj manj kot 4 ure.</p> <p>Planinsko kočico na Bohorju vam priporočamo še kot izhodišče za nekaj krajših in malo daljših obhodov. 5 minut je oddaljena razgledno točka Petrova skala, od koder najhitreje pridete do partizanske bolnice pa tudi do bohorskega »naravnega okna« v triadnem dolomitu. Pol ure boste porabili, da se povzpnete proti severu na Veliki Koprivnik (984), izredno razgledno točko, s katere si lahko ogledate lep kos Slovenije. Do še najvišjega vrha Bohorja, do Javornika (1023) je še 15 minut dlje.</p> <p>Začetek poti: Senovo Konec poti: planinska kočica na Bohorju Vodniki: Anton Petrovič, Marija in Miro Krušič; sicer pa označene in primerne za samostojne pohode Vir (internet – navedi povezave, brošure, letaki, zemljevidi, karte, prospekti, Razglednice – ime in vir,...) : Turistične informacije Posavja, Turistični vodnik po Krški občini</p>
<p>Kontaktne podatke o organizatorji,</p>	<p>Kontaktne podatke o izvajalcu produkta (možnost rezervacije oz. vnaprejšnje najave: Informacijsko mesto, kjer so na voljo podrobnejše</p>



<i>informacije in rezervacije:</i>	informacije): Podjetniški center Krško, Turistični informacijski center Krško , Turistično društvo Senovo, Anton Petrovič 031 866 831 Podatki o upravljavcu posamezne poti:
<i>Ponudniki prehrane:</i>	Kot priporočilo bližnje ponudnike prehrane: Gostišče Senica Senovo
<i>Možnosti prenočitve:</i>	Namestitve ob poteh: Gostišče Senica Senovo

<i>Produkt 02 03 02 01 29</i>	Pot štirih slapov
<i>Tehnični opis</i>	Podrobnejše tehnične informacije o produktu – opis in ime pešpoti: Zelo priporočljiva in lepa tura. Celotna pot traja 5 do 7 ur tako, da lahko naredimo iz nje kar celodnevni izlet. Pot začnemo v Jablancah kjer nam poleg parkirišča pred križiščem tabla pokaže smer proti slapu Bojanca. Gremo po hribu navzdol proti žlebu, kjer zasledimo na desni strani žleba pot, ki nas malo levo malo desno vodi ob potoku (žleb). Čez slabe pol ure pridemo do Mlinariča, kjer vidimo opuščeno ribogojnico in naprej po kolovozu. Čez nekaj minut zavijemo desno po makadamu proti Požunu. Preden pridemo do kmetije nas tabla usmeri levo po poti proti slapu. Pot je lepo uhojena in poteka sprva skoraj po ravnem ob Stranjskem potoku. Kasneje se svet zapre in moramo preplezati kar nekaj krajših skalnih skokov po železnih skobah. Končno ugledamo slap Bojanca, ki pada 15 metrov v globino. Poti sledimo od slapa desno navzgor po izpostavljenem terenu, ki je zavarovan z zajlo in lesenimi stopnicami, ki nam olajšajo vzpon. Ko gremo čez travnik je na tleh postavljena tabla, ki nam pokaže nadaljevanje. Znova se zložno dvigamo po gozdu po prijetni poti. Ko pridemo do širše poti gremo proti desni skoz do konca poti. Pridemo do table, ki nas usmeri navzdol proti slapu. Pot je dobro nadelana in poteka po precej izpostavljenem svetu zato v mokrem vremenu velja previdnost. Kmalu zagledamo potok Blanščica in slap Pekel (22m). Najbolj vidna in shojena (tudi nekaj merkacij) je strma (levi breg) pot navzgor proti tehniki in naprej do asfaltirane ceste proti Pustim Ložicam. Nad slapom je tudi zahtevnejše mesto, kjer nam v mokrem pomaga klin z navojem. Asfaltirani cesti sledimo do vasi Puste Ložice kjer nam naprej pomagajo table. Takoj za vasjo se odcepi pot (ki je tudi markirana) proti slapu Ubijavnik. Pot gre precej časa nekaj 10 metrov nad cesto. Potem se priključimo stezi od ceste. Table nas zanesljivo pripeljejo do Dovškega potoka in slapa Ubijavnik. Pred slapom na levo navzgor se dvignemo do kolovoza, ki gre proti koči na Bohorju in partizanski bolnici. Del poti med kolovozom in slapom poteka po blatnem izpostavljenem terenu, ki je zavarovan z jeklenico. Po uri in pol vzpona pridemo do doma. 20 min pred domom lahko zavijemo na levo do bolnice. Od tu gremo do doma po dobro markirani poti. Od doma gremo na vzhod mimo vasi Plešivec do glavne ceste, ki gre proti Senovem. Zavijemo proti Senovemu. Tabla nas kmalu usmeri desno proti četrtemu slapu Bojavnik. Pot lahko nadaljujemo pod slap nazaj do ceste. (na levi Bohorč) Na pripravnem mestu ko pot zavije proti jugu poiščemo bližnjico proti Jablancam ali pa sledimo nekoliko daljši poti po asfaltu. Dodatno: Pot je večinoma dobro vhojena. Na vseh težjih mestih je skrbno zavarovana. Za boljšo orjentacijo so na nekaterih drevesih ob poti rdeče pike in tudi



	<p>nekaj rdečih puščic je, ki nam kažejo smer poti. Za pot rabimo vsaj brošuro, ki jo lahko dobite v domu. Še boljša pa je vojaška specijalka 1:25000.</p> <p>Začetek poti: v Jablancah Čas trajanja poti: 5 – 7 ur Vodniki: Anton Petrovič, Marija in Miro Krušič; sicer pa označene in primerne za samostojne pohode Vir (internet – navedi povezave, brošure, letaki, zemljevidi, karte, prospekti, Razglednice – ime in vir,...) : Turistične informacije Posavja, Turistični vodnik po Krški občini</p>
<i>Kontakni podatki o organizatorji, informacije in rezervacije:</i>	<p>Kontaktne podatke o izvajalcu produkta (možnost rezervacije oz. vnaprejšnje najave: Informacijsko mesto, kjer so na voljo podrobnejše informacije): Podjetniški center Krško, Turistični informacijski center Krško , Turistično društvo Senovo , Anton Petrovič 031 866 831</p> <p>Podatki o upravljavcu posamezne poti:</p>
<i>Ponudniki prehrane:</i>	<p>Kot priporočilo bližnje ponudnike prehrane: Gostišče Senica Senovo</p>
<i>Možnosti prenočitve:</i>	<p>Namestitve ob poteh: Gostišče Senica Senovo</p>

<i>Produkt 02_03 02_01_30</i>	<p>Resslerova gozdna pot</p>
<i>Tehnični opis</i>	<p>Podrobnejše tehnične informacije o produktu – opis in ime pešpoti: Za spoznavanje Krakovskega gozda je urejena krožna pešpot z izhodiščem pri gostilni Žolnir in povezuje močvirje Trstenik, osrednji del gozda do roba pragozdnega rezervata in poplavne travnike ob levem bregu Krke do naselja Malence. Opremljena je s pojasnjevalnimi tablami, poimenovana po gozdarju in izumitelja ladijskega vijaka Ressler. Ob povratku lahko obiščemo Cvelbarjev hrast - tretji najdebelejši hrast dob v Sloveniji. Ob poti spoznavamo zakonitosti življenja in pomen vode za obstoj nižinskega gozda doba in belega gabra. Dodatno: tu raste močvirska logarica Začetek poti: Kostanjevica na Krki, pri gostilni Žolnir Konec poti: na izhodiščni točki Dolžina poti: 8 km Čas trajanja poti: 2 -3 ure Težavnost: lahka, nižinska Planinski vodnik, turistični vodnik: Zavod za gozdove, Območna enota Brežice, Bratov Milavcev 61, 8250 Brežice, tel: 07 499 1600 in Krajevna enota Kostanjevica - 07/ 49 87 022) Cena vodenja in velikost skupine: 80 eur/ dan, velikost skupine 50 ljudi Jezikovne variante: slovenščina, angleščina Vir (internet – navedi povezave, brošure, letaki, zemljevidi, karte, prospekti, Razglednice – ime in vir,...) : zgibanka "Krakovski gozd" dostopna v gostilni Žolnir ali na Zavodu za gozdove, Območna enota Brežice – Krajevna enota Kostanjevica, turistična karta Kostanjevica na Krki, STO</p>
<i>Kontakni podatki o organizatorji,</i>	<p>Kontaktne podatke o izvajalcu produkta (možnost rezervacije oz. vnaprejšnje najave: Informacijsko mesto, kjer so na voljo podrobnejše</p>



<i>informacije in rezervacije:</i>	informacije): TD Kostanjevica na Krki, tel. 07 49 87 108 Podatki o upravljavcu posamezne poti: Zavod za gozdove Slovenije OE Brežice, KE Kostanjevica na Krki Tel.: +386(0)7 498 70 22
<i>Ponudniki prehrane:</i>	Kot priporočilo bližnje ponudnike prehrane: Gostilna Žolnir
<i>Možnosti prenočitve:</i>	Namestitve ob poteh: Gostilna Žolnir

<i>Produkt 02 03 02 01 31</i>	Pešpot k izviru reke Trebčice
<i>Tehnični opis</i>	Podrobnejše tehnične informacije o produktu – opis in ime pešpoti: Sprehod po pešpoti do izvira Trebčice je le košček pešpoti, ki jo lahko prehodimo po neokrnjeni naravi občine Bistrica ob Sotli in Kozjanskega parka, hkrati pa spoznavamo tudi bogato kulturno izročilo. Pot se začne pri Kolarjevi domačiji na Trebčah, gre mimo »Periša« ter se zaključi pri izviru Trebčice. Začetek poti: pri Kolarjevi domačiji na Trebčah, gre mimo Periša Konec poti: pri izviru Trebčice Dolžina poti: cca. 2,5 km Čas trajanja poti: Težavnost: Planinski vodnik, turistični vodnik: Cena vodenja in velikost skupine: Jezikovne variante: Izposoja pohodniške opreme + cenik: Rekreacijske prireditve: Vir (internet – navedi povezave, brošure, letaki, zemljevidi, karte, prospekti, Razglednice – ime in vir,...) : STO,
<i>Kontakni podatki o organizatorji, informacije in rezervacije:</i>	Kontaktne podatke o izvajalcu produkta (možnost rezervacije oz. vnaprejšnje najave: Informacijsko mesto, kjer so na voljo podrobnejše informacije): Kozjanski park, Občina B/S Podatki o upravljavcu posamezne poti: Kozjanski park
<i>Ponudniki prehrane:</i>	Kot priporočilo bližnje ponudnike prehrane: Gostilna Šempeter
<i>Možnosti prenočitve:</i>	Namestitve ob poteh: Šmalčič, TK Kramer Hiša s tradicijo (Šmalčič)

<i>Produkt 02 03 02 01 32</i>	Slomškova pešpot
<i>Tehnični opis</i>	Podrobnejše tehnične informacije o produktu – opis in ime pešpoti: Romarska pot od Bizeljskega do Nove Cerkve je z rumeno markacijo v obliki odprte knjige zaznamovana spominska pešpot, ki jo je priljubljeni kaplan in edini blaženi med Slovenci Anton Martin Slomšek sam večkrat prehodil. Poteka v štirih etapah: od Bizeljskega do Olimja, nato do Kalobja, v tretji etapi do Sloma in v zadnji do Nove Cerkve. Prehodili boste Bizeljsko, Kozjansko, Zgornjesotelsko-Voglajnsko gričevje in Konjiško-Vitanjske Karavanke. Dodatno: Priporočamo, da s seboj vzamete dobro pohodniško opremo in knjižico Slomškova pot z dodanimi štirimi zgibankami s prostori za žige. Najprikladnejši čas



	<p>za romanje je spomladi ali jeseni. Pot je namenjena predvsem pohodnikom, lahko pa jo prevozite tudi z avtomobilom. Nekaj vrhuncev poti so cerkve na Svetih Gorah, minoritski samostan Olimje, arheološki park Rifnik (37), edinstveno rastišče velikonočnic (<i>Pulsatilla grandis</i>) pri Ponikvah, Slomškova rojstna hiša (41)...</p> <p>Začetek poti: Bizeljsko Konec poti: Dolžina poti: Čas trajanja poti: Težavnost: Planinski vodnik, turistični vodnik: Cena vodenja in velikost skupine: Jezikovne variante: Izposoja pohodniške opreme + cenik: Rekreacijske prireditve: Vir (internet – navedi povezave, brošure, letaki, zemljevidi, karte, prospekti, Razglednice – ime in vir,...) : STO,</p>
<i>Kontaktne podatke o organizatorji, informacije in rezervacije:</i>	<p>Kontaktne podatke o izvajalcu produkta (možnost rezervacije oz. vnaprejšnje najave: Informacijsko mesto, kjer so na voljo podrobnejše informacije): TIC Šentjur, Drogenikova 16, 3230 Šentjur, Telefon: 03 749 25 23, 041 660 091 e-mail: tic@turizem-sentjur.si, www.sentjur.si, Franc Zabukošek, Pešnica, 3230 Šentjur Telefon : 031 69 19 40 Podatki o upravljavcu posamezne poti: Občina Šentjur, Telefon : 03 749 25 23 tic@turizem-sentjur.com</p>
<i>Ponudniki prehrane:</i>	Kot priporočilo bližnje ponudnike prehrane:
<i>Možnosti prenočitve:</i>	Namestitve ob poteh:
<i>Produkt 02 03 02 01 33</i>	Vodna učna pot Bistrica ob Sotli
<i>Tehnični opis</i>	<p>Podrobnejše tehnične informacije o produktu – opis in ime pešpoti: Dodatno: Začetek poti: Konec poti: Dolžina poti: Čas trajanja poti: Težavnost: Planinski vodnik, turistični vodnik: Cena vodenja in velikost skupine: Jezikovne variante: Izposoja pohodniške opreme + cenik: Rekreacijske prireditve: Vir (internet – navedi povezave, brošure, letaki, zemljevidi, karte, prospekti, Razglednice – ime in vir,...) : STO,</p>



<i>Kontaktne podatke o organizatorji, informacije in rezervacije:</i>	Kontaktne podatke o izvajalcu produkta (možnost rezervacije oz. vnaprejšnje najave: Informacijsko mesto, kjer so na voljo podrobnejše informacije): Podatki o upravljavcu posamezne poti:
<i>Ponudniki prehrane:</i>	Kot priporočilo bližnje ponudnike prehrane:
<i>Možnosti prenočitve:</i>	Namestitve ob poteh:

<i>Produkt 02 03 02 01 34</i>	EVROPSKA PEŠPOT E7
<i>Tehnični opis</i>	Podrobnejše tehnične informacije o produktu – opis in ime pešpoti: Na območje krške občine nas pri Zgornji Pohanci privede iz brežiške. Čez Zdole pridemo do Vidma (kjer prestopimo reko Savo) in mimo Leskovca do Velike vasi. Od tod hojo nadaljujemo v smeri Mali Podlog-Gržeča vas, kjer pridemo na območje Krakovskega gozda in ob močvirnem predelu Trstenika dosežemo Kostanjevico. Naprej nas pot vodi skozi vasi in zaselke Grič-Kočarija-Male in Velike Vodenice-Ržišče ter Veliki in Mali Ban, kjer se spustimo do znamenitega samostana Pleterje (v šentjernejski občini). Prečka celotno krško občino v smeri severovzhod-jugozahod in je zato najdaljša. Dodatno: pot je označena z okroglimi rumeno-rdečimi markacijami Začetek poti: ŽP - Velika vas pri Krškem, AP ,gasilski dom, parkirišče Preko: Krakovski gozd Kostanjevica Ržišče Konec poti: Ban-Pleterje Dolžina poti: 18 km Čas trajanja poti: 6 ur Planinski vodnik, turistični vodnik: Obvestilne table (št. in lokacija): 2 Smerne table (št. in lokacija): 12 Markacija evropske poti (Knafeljčeva z rumeno sredino) Cena Vir (internet – navedi povezave, brošure, letaki, zemljevidi, karte, prospekti, Razglednice – ime in vir,...) : STO
<i>Kontaktne podatke o organizatorji, informacije in rezervacije:</i>	Kontaktne podatke o izvajalcu produkta (možnost rezervacije oz. vnaprejšnje najave: Informacijsko mesto, kjer so na voljo podrobnejše informacije): PD Polom Kostanjevica na Krki Podatki o upravljavcu posamezne poti: tel: 07 490 22 20, info@pckrsko.si
<i>Ponudniki prehrane:</i>	Kot priporočilo bližnje ponudnike prehrane: gostilne v Kostanjevici na Krki, gostilna na Ržiščih
<i>Možnosti prenočitve:</i>	Namestitve ob poteh:

<i>Produkt 02 03 02 01 35</i>	Resslova pot po Gorjancih 1
<i>Tehnični opis</i>	Podrobnejše tehnične informacije o produktu – opis in ime pešpoti: Daljša Resslova pot ima svoj začetek v Kostanjevici pri nekdanjem cistercijanskem samostanu in seže tudi na ozemlje šentjernejske občine. Iz Kostanjevice se najprej



	<p>proti jugozahodu mimo Groča, Ivanjš, Podstrma vzpenjamo do Malih Vodenic, kjer zavijemo proti zahodu do Malega Bana. Od tu se spustimo do samostana Pleterje, kjer ostro zavijemo na jug. Ob potoku Globoko se vzpnemo do Javorovice in nadaljujemo do najvišje točke pešpoti, ki jo dosežemo na nadmorski višini 901 metra. Po krajši hoji proti vzhodu se začnemo po bukovem gozdu Ravne gore spuščati do Opatove gore in proti jugovzhodu do Rdeče koč (648 m.) Pod Aleksandrovo koč zavijemo na zahod in se čez Strmine preko Orehovca vrnemo v Kostanjevico.</p> <p>Dodatno: Začetek poti: v Kostanjevici Galeriji Jakac Konec poti: na izhodiščni točki Čas trajanja poti: Težavnost: lahka tura Planinski vodnik, turistični vodnik: Cena vodenja in velikost skupine: Jezikovne variante: Izposoja pohodniške opreme + cenik: Rekreacijske prireditve: Vir (internet – navedi povezave, brošure, letaki, zemljevidi, karte, prospekti, Razglednice – ime in vir,...) : STO</p>
<i>Kontakni podatki o organizatorji, informacije in rezervacije:</i>	<p>Kontaktne podatke o izvajalcu produkta (možnost rezervacije oz. vnaprejšnje najave: Informacijsko mesto, kjer so na voljo podrobnejše informacije): Štokar Franc, Orehovec 4, 8311 Kostanjevica na Krki, telefon: 041 773 545</p> <p>Podatki o upravljavcu posamezne poti: Občina Krško, telefon: 07 490 22 20, info@pckrsko.si</p>
<i>Ponudniki prehrane:</i>	<p>Kot priporočilo bližnje ponudnike prehrane: Gostilna Žolnir, Gostilna Kmečki hram</p>
<i>Možnosti prenočitve:</i>	<p>Namestitve ob poteh: Gostilna Žolnir</p>
<i>Produkt 02 03 02 01 36</i>	<p>Resslova pot po Gorjancih 2</p>
<i>Tehnični opis</i>	<p>Podrobnejše tehnične informacije o produktu – opis in ime pešpoti: Začetek krajše Resslove poti je pri nekdanjem cistercijanskem samostanu v Kostanjevici. Pot nas v Gorjance vodi najprej proti vzhodu, mimo Kostanjeviške jame in Globočic. Tu se začnemo vzpenjati proti jugovzhodu, mimo Avguštin in Črneče vasi in Opatove gore, po kateri zavijemo proti jugu do območja Črešnjevskih talov, kjer pri koti 637 nadaljujemo proti zahodu in dosežemo najvišjo nadmorsko višino pri Bosanski bajti (788 m.) Po severnem spustu pridemo do Rdeče koč, kjer stopimo na zaključni del daljše Resslove poti.</p> <p>Dodatno: Začetek poti: v Kostanjevici Konec poti: Dolžina poti: Čas trajanja poti: Težavnost: nezahteven sprehod Planinski vodnik, turistični vodnik: Cena vodenja in velikost skupine: Jezikovne variante:</p>



	Izposoja pohodniške opreme + cenik: Rekreacijske prireditve: Vir (internet – navedi povezave, brošure, letaki, zemljevidi, karte, prospekti, Razglednice – ime in vir,...) : STO,
<i>Kontaktne podatke o organizatorji, informacije in rezervacije:</i>	Kontaktne podatke o izvajalcu produkta (možnost rezervacije oz. vnaprejšnje najave: Informacijsko mesto, kjer so na voljo podrobnejše informacije): Štokar Franc, Orehovec 4, 8311 Kostanjevica na Krki, telefon: 07 41 773 545 Podatki o upravljavcu posamezne poti: Občina Krško, telefon: 07 490 22 20, info@pckrsko.si
<i>Ponudniki prehrane:</i>	Kot priporočilo bližnje ponudnike prehrane: Gostilna Žolnir, Gostilna Kmečki hram
<i>Možnosti prenočitve:</i>	Namestitve ob poteh: Gostilna Žolnir

<i>Produkt 02 03 02 01 37 Tehnični opis</i>	Trdinova pot po Gorjancih Podrobnejše tehnične informacije o produktu – opis in ime pešpoti: Pot začnemo pri nekdanjem cistercijanskem samostanu v Kostanjevici in do končnega cilja na Trdinovem vrhu najprej pridemo po dveh smereh, ki se združita pri nekdanji planinski koči na Polomu, oziroma 200 m naprej na križišču. Po vzhodni različici pridemo do Poloma skozi naselje Orehovec, pri kapeli Rožensenske Marije v Orehovcu imamo dve varijante, zahtevna pot zavije levo po asfaltni cesti do nogometnega igrišča, nad igriščem gremo v strmino čez Ragle. Pot, je obnovljena in na izpostavljenih mestih zavarovana z jeklenimi vrvmi-klini. Na vrhu strmine zavijemo desno, po nekaj metrih pridemo na gozdno vlako, kjer se zahtevna in lahka pot združita. Lahka pot nas vodi mimo kapele naravnost navkreber po asfaltni cesti. Na vrhu vasi cesta preide najprej v gramozno cesto in nato mimo kozolca v kolovoz (gozdna vlaka). Nadaljujemo po kostanjevem gozdu, ki počasi prehaja v bukov gozd, na križišču kolovozov zavijemo levo po Rutenski poti- Strmine, pridemo do košenice (v zaraščanju) in že smo na stečiču obeh poti. Po nekaj metrih zavijemo desno, mimo jame Čestitke, nadaljujemo po gozdni vlaki, proti vrhu je samo še steza v nadaljevanju zavijemo levo in takoj nato desno po stezi navkreber. Ta odsek je dolg 300 m in je slabo uhojen. Pridemo na gozdno cesto, ki prihaja iz smeri Kostanjevice na Krki in gre dalje mimo Gozdarske kočice do Poloma in do križišča jugozahodne poti. Jugozahodna pot, nas vodi mimo Griča, Ivanjš in Podstrma do cerkve Marije pomočnice na Malih Vodenicah, tukaj je lepa razgledna točka na Galerijo Božidar Jakac, okoliške vasi in samo Kostanjevico na Krki. Pot nas vodi čez Gabrovc v strmejši del bukovega gozda do kapele na Mirčevem križu. Nadaljujemo po cesti proti Polomu, kjer na križišču dosežemo stično točko obeh poti. Od križišča naprej nadaljujemo po Jesenovskem jarku mimo Ravne gore do meje s Hrvaško, kjer zavijemo na zahod do Trdinovega vrha. Višinska razlika: pot je označena s Knafelčevimi planinskimi znaki Dodatno: pot je označena s Knafelčevimi planinskimi znaki Začetek poti: parkirišče Galerije Božidar Jakac Konec poti: Trdinov vrh - Gospodična Dolžina poti: 23 km Čas trajanja poti: 6 ur Težavnost: lahka pot, fizično zahtevna
---	--



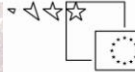
	<p>Planinski vodnik, turistični vodnik: vodnik PZS Cena vodenja in velikost skupine: 1 vodnik 80eur/dan za 50 oseb Jezikovne variante: slovenščina, angleščina Rekreacijske prireditve: igrišča za nogomet... Vir (internet – navedi povezave, brošure, letaki, zemljevidi, karte, prospekti, Razglednice – ime in vir,...) : STO</p>
<i>Kontaktne podatke o organizatorji, informacije in rezervacije:</i>	<p>Kontaktne podatke o izvajalcu produkta (možnost rezervacije oz. vnaprejšnje najave: Informacijsko mesto, kjer so na voljo podrobnejše informacije): Štokar Franc, Orehovec 4, 8311 Kostanjevica na Krki, telefon: 07 41 773 545</p> <p>Podatki o upravljavcu posamezne poti: Občina Krško, telefon: 07 490 22 20, info@pckrsko.si</p>
<i>Ponudniki prehrane:</i>	<p>Kot priporočilo bližnje ponudnike prehrane: Gospodična (Dom Vinka Poderšiča) in Miklavž na Gorjancih</p>
<i>Možnosti prenočitve:</i>	<p>Namestitve ob poteh: Gospodična na Gorjancih</p>

<i>Produkt 02_03 02_01_38</i>	<p>Artiška sadjarska pešpot</p>
<i>Tehnični opis</i>	<p>Podrobnejše tehnične informacije o produktu – opis in ime pešpoti: Pot nas vodi od Banove domačije v Artičah skozi gozd v Volčjak, kjer se odločimo za pot proti Arnovemu ali Dečnemu selu. Sprehodimo se skozi gozdove, preko travnikov, največ pa med čudovitimi nasadi jablan, breskev, hrušk, tudi češenj, višenj, jagod. Pohod zaključimo na muzejsko urejeni Banovi domačiji, kjer v slamo kritih poslopih oživijo spomini na stara kmečka opravila in težko življenje v ne tako daljni preteklosti.</p> <p>Dodatno: Začetek poti: pri Banovi domačiji v Artičah Preko: Arnovo selo, Okljukova Gora, Volčje, Dečno selo Konec poti: na izhodišni točki Dolžina poti: 1 × 8 km; 1 × 9 km Čas trajanja poti: 3 ure Težavnost: Sprehajalna, lahko prehodna Planinski vodnik, turistični vodnik: Turistično društvo Artiče Predsednik Primož Mlakar, Artiče 30 b, 8253 Artiče, telefon: 07 48 80 488 E-mail: primoz.mlakar@gazela.si Obvestilne table (št. in lokacija): 1 kom V vasi Artiče Smerne table (št. in Lokacija): 25 kom Markacija: rdeče jabolko na rumeni podlagi Cena vodenja in velikost skupine: Do 20 oseb – 3,00€ po osebi Nad 20 oseb – 2,50€ po osebi Jezikovne variante: slo, hr, ang Izposoja pohodniške opreme + cenik: Rekreacijske prireditve: jesenski (14.09.2008) in spomladanski pohod</p>



	(20.04.2008) Vir (internet – navedi povezave, brošure, letaki, zemljevidi, karte, prospekti, razglednice – ime in vir,...) : STO,
<i>Kontaktne podatke o organizatorjih, informacije in rezervacije:</i>	Turistično društvo Artiče Predsednik Primož Mlakar, Artiče 30 b, 8253 Artiče, telefon: 07 49 56 190, 051 314 384 E-mail: mlakarprimoz@siol.net , primoz.mlakar@gazela.si Zavod za podjetništvo in turizem Brežice – TIC Brežice in TiC Čatež ob Savi telefon: 07 496 69 95, 07 493 67 57 faks: 07 499 06 81, GSM: 041 530 427, e-mail: tic-brežice@siol.net
<i>Ponudniki prehrane:</i>	Kot priporočilo bližnje ponudnike prehrane: Sadjarske kmetije (sadje), Ekološka kmetija Černelič (zelenjava), Kmetija Deržanič Arnovo selo (šparglji).
<i>Možnosti prenočitve:</i>	Namestitve ob poteh:

<i>Produkt 02 03 02 01 39 Tehnični opis</i>	Bizeljske pešpoti »POT K REPNICAM« Podrobnejše tehnične informacije o produktu – opis in ime pešpoti: Pot začnemo v Stari vasi pri domačiji Janežič – sedaj Istenič in jo nadaljujemo po grebenu, mimo hiš, kleti, križev, kapelice Sv. Marjete, skozi lep lipov gozd. Ves čas nas na desni spremlja pogled na Obsotelje z reko Sotlo in Sljemenom v ozadju. Tako prispemo do repnic v vasi Brezovica. To so peščene jame, skopane v silikatnem pesku, ki so jih včasih uporabljali za hranjenje poljedeljskih pridelkov (tudi repe), danes pa služijo kot vinske kleti, saj je v njih stalna vlaga (80-95%) in temperatura (8-12°C). Dodatno: Začetek poti: V Stari vasi pri Janežičevi domačiji – sedaj klet penin Istenič Konec poti: Repnice v vasi Brezovica Dolžina poti: 5 km Čas trajanja poti: 3 ure Težavnost: Lahko prehodna pot, sprehajalna Planinski vodnik, turistični vodnik: po dogovoru Obvestilne table (št. in lokacija): 1 kom (Janežič) Smerne table (št. in Lokacija): številne smerne table (napis »Pot k repnicam«) Markacija: Cena vodenja in velikost skupine: Jezikovne variante: po dogovoru Izposoja pohodniške opreme + cenik: Rekreacijske prireditve: April– tradicionalen pohod po pešpoti "Pot k repnicam" v organizaciji TD Bizeljsko z Jurjevanjem (do sedaj 3 x) Vir (internet – navedi povezave, brošure, letaki, zemljevidi, karte, prospekti, razglednice – ime in vir,...) : Zloženska »Bizeljske pešpoti –Pot k repnicam«, www.bizeljsko.com , www.visitbrezice.com , www.kozjanski-park.si/park/pespoti/ ,
---	--



<p><i>Kontaktne podatke o organizatorji, informacije in rezervacije:</i></p>	<p>Kontaktne podatke o izvajalcu produkta (možnost rezervacije oz. vnaprejšnje najave: Informacijsko mesto, kjer so na voljo podrobnejše informacije): Turistično društvo Bizeljsko Vesna Kunej, Bizeljska cesta 47, 8259 Bizeljsko Telefon: 07 49 51 460, GSM: 041 970 215 e-mail: vesna.kunej@siol.net</p> <p>Zavod za podjetništvo in turizem Brežice – TIC Brežice in TiC Čatež ob Savi telefon: 07 496 69 95, 07 493 67 57 faks: 07 499 06 81, GSM: 041 530 427, e-mail: tic-brežice@siol.net</p> <p>Podatki o upravljavcu posamezne poti: TD Bizeljsko, Kozjanski park</p>
<p><i>Ponudniki prehrane:</i></p>	<p>Kot priporočilo bližnje ponudnike prehrane: Gostilna Kocjan, Turistična kmetija Istenič, Vinoteka Bizeljsko pri Peču, Turistična kmetija Pudvoi, (Repnica Najger, Repnica Graben, Vinotoč Sumrak), Gostilna Šekoranja</p>
<p><i>Možnosti prenočitve:</i></p>	<p>Namestitve ob poteh: Turistična kmetija Istenič, Vinoteka Bizeljsko pri Peču, Turistična kmetija Pudvoi</p>

<p><i>Produkt 02 03 02 01 40</i></p>	<p>Spominska pot - "Po poteh kozjanskih borcev"</p>
<p><i>Tehnični opis</i></p>	<p>Podrobnejše tehnične informacije o produktu – opis in ime pešpoti: Izhodišče poti se začne v Artičah in vodi mimo Sromelj in Silovca do Pečic, kjer je brežiško planinsko društvo uredilo zavetišče. Nadaljuje se skozi Osredok in Pišce, konec poti pa je pri Sv. Lovrencu na Bizeljskem.</p> <p>Dodatno: Ohranjena narava, bogata dediščina in obilica različnosti dajejo čudovit okvir za potepanje po občini Brežice. Poleg tega pa je gibanje v naravi, posebno v hribih, zelo priljubljeno med Slovenci, zato ne preseneča, da so širom po Sloveniji razpeljane številne dobro oskrbovane in označene pešpoti.</p> <p>Začetek poti: v Artičah Konec poti: pri Sv. Lovrencu na Bizeljskem Dolžina poti: Čas trajanja poti: Težavnost: Planinski vodnik, turistični vodnik: Planinsko društvo Brežice Cena vodenja in velikost skupine: Jezikovne variante: Izposoja pohodniške opreme + cenik: Rekreacijske prireditve: Vir (internet – navedi povezave, brošure, letaki, zemljevidi, karte, prospekti, razglednice – ime in vir,...) : STO,</p>
<p><i>Kontaktne podatke o organizatorji, informacije in rezervacije:</i></p>	<p>Kontaktne podatke o izvajalcu produkta (možnost rezervacije oz. vnaprejšnje najave: Informacijsko mesto, kjer so na voljo podrobnejše informacije): Brežice in TiC Čatež ob Savi telefon: 07 496 69 95, 07 493 67 57 faks: 07 499 06 81, GSM: 041 530 427, e-mail: tic-brežice@siol.net</p>



	<p>Podatki o upravljavcu posamezne poti: Planinsko društvo Brežice, Gubčeva ulica 10, 8250 Brežice Gospod Tone Jesenko Tel.: 07 49 91 582, gsm: 051 323 335 e-mail: pd.brezice@email.si</p>
<i>Ponudniki prehrane:</i>	Kot priporočilo bližnje ponudnike prehrane:
<i>Možnosti prenočitve:</i>	Namestitve ob poteh:

<i>Produkt 02 03 02 01 41</i>	Sromeljska pešpot
<i>Tehnični opis</i>	<p>Podrobnejše tehnične informacije o produktu – opis in ime pešpoti: Pot nas iz Turističnega centra Kranjčič na Silovcu vodi po prelepih sromeljskih gričih in dolinah mimo vinogradnikov, sadjarjev in živinorejcev. Zajema šest vasi: Sromlje, Silovec, Curnovec, Volčje, Oklukova gora in Zgornja Pohanca. Pešpot je lahko prehodna in dobro označena. Ljudje v tem kraju pod Orlico so znani po gostoljubju in skromnosti.</p> <p>Dodatno: Začetek poti: Silovec, pri Turističnem centru Kranjčič Konec poti: Dom krajanov Sromlje Preko: Sromlje, Silovec, Volčje, Oklukova gora, Zg.Pohanca Dolžina poti: 15 km daljša pot, 12 km krajša pot Čas trajanja poti: 4 ure, 3 ure Težavnost: pot je turistično rekreativno izobraževalnega značaja Planinski vodnik, turistični vodnik: Obvestilne table (št. in lokacija): 2 kom - 1 x pri Okrepčevalnici Kranjčič na Silovcu in 1x pri Pinterič Zvonki Zg.Pohanca Smerne table (št. in Lokacija): Smerne table so od začetka poti do konca na vsakem razpotju. Markacija: Je potrebna, enotno pohodniško za regijo dopolniti k obstoječi. Cena vodenja in velikost skupine: Jezikovne variante: Izposoja pohodniške opreme + cenik: Rekreacijske prireditve: Tradicionalni pohod vsako leto v oktobru Vir (internet – navedi povezave, brošure, letaki, zemljevidi, karte, prospekti, Razglednice – ime in vir,...) : STO, Zavod za gozdove Slovenije, zgibanka</p>



<p><i>Kontaktne podatke o organizatorji, informacije in rezervacije:</i></p>	<p>Kontaktne podatke o izvajalcu produkta (možnost rezervacije oz. vnaprejšnje najave: Informacijsko mesto, kjer so na voljo podrobnejše informacije): Turistično društvo Sromlje (Predsednica Anica Kranjčič) SROMLJE 10, 8256 SROMLJE Telefon: ++ 386 (0)7 47 78 021 GSM ++ 386 (0)41 514 134 http://www.posavje-turizem.com/TD/tdsromlje.htm Zavod za podjetništvo in turizem Brežice – TIC Brežice in TiC Čatež ob Savi telefon: 07 496 69 95, 07 493 67 57 faks: 07 499 06 81, GSM: 041 530 427, e-mail: tic-brežice@siol.net</p> <p>Podatki o upravljavcu posamezne poti: Turistično društvo Sromlje Predsednica Anica Kranjčič SROMLJE 10, 8256 SROMLJE Telefon: ++ 386 (0)7 47 78 021 GSM ++ 386 (0)41 514 134 http://www.posavje-turizem.com/TD/tdsromlje.htm</p>
<p><i>Ponudniki prehrane:</i></p>	<p>Kot priporočilo bližnje ponudnike prehrane: Okrepčevalnica Kranjčič, Silovec</p>
<p><i>Možnosti prenočitve:</i></p>	<p>Namestitve ob poteh:</p>
<p><i>Produkt 02.03 02.01.42</i></p>	<p>Koščeva pot v Jovse</p>
<p><i>Tehnični opis</i></p>	<p>Podrobnejše tehnične informacije o produktu – opis in ime pešpoti: Izhodišče poti je v središču Kapel – na parkirišču pri cerkvi Marije Vnebovzete. Označena pot vodi po kolovozu čez kapelske vinograde in dalje po gozdnem pobočju do Jovsov. Na poti sta urejeni informativni tabli in informativna točka s klopni in tablo – namenjena spoznavanju gozdov ob poti do ornitološke opazovalnice v Jovsih. Od opazovalnice se lahko po isti poti vračamo do izhodišča, ali pa nadaljujemo po kolovozu ter lokalni cesti mimo Nežine oziroma rdeče hiše nazaj proti Kapelam. Dodatno: Jovsi so zaradi številnih ogroženih rastlinskih in živalskih vrst, ki so tu našle svoj življenjski prostor, del evropskega ekološkega omrežja NATURA 2000 in so zavarovani kot naravni spomeniki.</p> <p>Začetek poti: v središču Kapel Preko: Jovsi, Jereslavec, Rakovec Konec poti: na izhodišču Dolžina poti: 5 km Čas trajanja poti: 2 ure Težavnost: lahka prehodnost, dovolj je lahka terenska obutev Planinski vodnik, turistični vodnik: Krajevna skupnost Kapele, Turistično društvo Kapele, Zavod za gozdove Slovenije OE Brežice, Zavod za varstvo naravne dediščine OE Novo mesto Obvestilne table (št. in lokacija): 2 kom; 1 x Kapele in 1 x Rakovec (začetek poti Kapele in druga točka vrh poti in hkrati možen začetek poti v Rakovcu)</p>



	<p>Smerne table (št. in lokacija): 3 kom; 1x lokacija Kapele (na razpotju med hrami), 2x ob prihodu iz naravnem spomeniku Jovsi v Jereslavcu, 3x v križišču Kapele pri rdeči hiši.</p> <p>Markacija: je potrebna : enotno pohodniško za regijo dopolniti k obstoječi. Obstoječa je bela izrisana ptica kosec v krogu na drevesih, kjer ni dreves ptica kosec izrezana iz pločevine na stebričku.</p> <p>Cena vodenja in velikost skupine:</p> <p>Jezikovne variante: slovenščina, angleščina</p> <p>Izposoja pohodniške opreme + cenik:</p> <p>Rekreacijske prireditve:</p> <p>Vir (internet – navedi povezave, brošure, letaki, zemljevidi, karte, prospekti, Razglednice – ime in vir,...) : Spoznavanje narave ob Koščevi poti v Jovse</p>
<i>Kontakni podatki o organizatorji, informacije in rezervacije:</i>	<p>Kontaktne podatke o izvajalcu produkta (možnost rezervacije oz. vnaprejšnje najave: Informacijsko mesto, kjer so na voljo podrobnejše informacije):</p> <p>Krajevna skupnost Kapele, telefon: 07 452 30 13, GSM: 040 608 640F Turistično društvo Kapele KAPELE 21, 8258 KAPELE Tel.: + 386 (0)7 49 68 472 GSM:+386 (0) 41 270 878 E-mail: franc.vraentic@email.si Zavod za gozdove Slovenije OE Brežice Mag. Hrvoje T.Oršanič Bratov Milavcev 61 8250 Brežice Tel. 07/499 1600</p> <p>Zavod za varstvo naravne dediščine OE Novo mesto Andrej Hudoklin Skalickega 1 8000 Novo mesto</p> <p>Podatki o upravljavcu posamezne poti: Turistično društvo Kapele</p>
<i>Ponudniki prehrane:</i>	<p>Kot priporočilo bližnje ponudnike prehrane: Stara gostilna pri Vidmarju</p>
<i>Možnosti prenočitve:</i>	<p>Namestitve ob poteh:</p>

<i>Produkt 02 03 02 01 43</i>	<p>Gozdna učna pot Pišece</p>
<i>Tehnični opis</i>	<p>Podrobnejše tehnične informacije o produktu – opis in ime pešpoti: Pot poteka od Pišec, mimo domačije jezikoslovca Maksa Pleteršnika, do Pišeškega gradu in naprej v hrib do Pečarjevega brega. Zaključi se v Pišecah. Nudi možnost spoznavanja naravne vegetacije in pri nas najpogosteje prisotnih parkovnih vrst. V domačiji jezikoslovca Maksa Pleteršnika je za ogled urejena zbirka predmetov in rokopisov iz njegovega življenja.</p>



	<p>Dodatno: Primerna je lažja terenska obutev in oprema. Pot je označena z zeleno-rumenimi markacijami in informativno tablo v Pišecah.</p> <p>Začetek poti: Pišece, pri mlinu</p> <p>Konec poti: na izhodiščni točki</p> <p>Dolžina poti: 4,5 km z možnimi skrajšavami</p> <p>Čas trajanja poti: 2 - 3 ure</p> <p>Težavnost: lažje prehodna pot, nekoliko zahtevnejši je serpentinast spust proti Pišecam</p> <p>Vir (internet – navedi povezave, brošure, letaki, zemljevidi, karte, prospekti, Razglednice – ime in vir,...) : Za ljubitelje narave</p> <p>Brošura Gozdna pot Pišece lahko dobite na Zavodu za gozdove OE Brežice, za predstavitev na spletu http://www.gov.si/zgs/,</p> <p>Cena vodenja in velikost skupine:</p> <p>Jezikovne variante: slovenščina, angleščina</p> <p>Izposoja pohodniške opreme + cenik:</p> <p>Rekreacijske prireditve:</p>
<i>Kontakni podatki o organizatorji, informacije in rezervacije:</i>	<p>Planinski vodnik, turistični vodnik:</p> <p>Turistično društvo Pišece, Predsednica Ana Butkovič, Pišece 27, 8255 Pišece, GSM: 041 824 4, Turistično društvo Pišece, Predsednica Ana Butkovič, Pišece 27, 8255 Pišece, GSM: 041 824 462, 051 273 222</p> <p>Podatki o upravljavcu posamezne poti: Zavod za gozdove, Območna enota Brežice, Bratov Milavcev 61, 8250 Brežice, tel: 07 499 1600, Mag. Hrvoje T.Oršanič</p>
<i>Ponudniki prehrane:</i>	Kot priporočilo bližnje ponudnike prehrane:
<i>Možnosti prenočitve:</i>	Namestitve ob poteh:

<i>Produkt 02 03 02 01 44</i>	Po poteh kozjanskih borcev
<i>Tehnični opis</i>	<p>Podrobnejše tehnične informacije o produktu – opis in ime</p> <p>pešpoti: Spominska pot, ki smo jo poimenovali Po poteh kozjanskih borcev, se vije po tistih krajih naše domovine, kjer je bil teror hitlerjevskih okupacijskih enot posebno silovit, da bi v popolnosti zadostil Hitlerjevemu ukazu o ponemčevanju te dežele.</p> <p>Pot se začne v Artičah in konča na Bizeljskem. Možno pa jo je prehoditi tudi v obratni smeri.</p> <p>ARTIČE</p> <p>Sredi vasi stoji na križišču spomenik, posvečen 2. četi Kozjanskega bataljona. Poleg spomenika stoji plošča z imeni 19 padli borcev in žrtev fašizma.</p> <p>Nedaleč od Artič, na poti proti Pečicam, stoji ob potoku Močnik v bližini Zg. Pohance spomenik padlemu aktivistu, predvojnemu komunistu, Tržačanu Rudiju Rožancu, ki je bil poslan v te kraje iz Zagreba.</p> <p>SROMLJE</p> <p>Veličasten spomenik osvobodilnemu gibanju in vsem borcem tega kraja, ki so v boju padli, stoji sredi vasi, kjer je bil postavljen ob 35-letnici ustanovitve Kozjanskega odreda l. 1979.</p> <p>LASTINE</p> <p>Spominska plošča ob razvalinah viničarske domačije Jožeta in Uršule Petan. Na</p>



pragu svobode se je končala v krvi in ognju povezana usoda partizanov, aktivistov in osvobodilnemu gibanju zvestih domačinov.

SILOVEC

Eden prvih spomenikov Kozjanskemu odredu je bil postavljen sredi vasi na travniku ob cesti, na prostoru, kjer je bil postrojen odred s svojimi enotami ob njegovi ustanovitvi 27. aprila 1944.

RAKONCA, PRESKARJEV MLIN

Na pročelju pred leti obnovljenega mlina je vgrajena plošča v spomin na poslednji boj 2. čete Kozjanskega bataljona, v katerem je v neenakopravnem boju padlo 14 borcev, več pa je bilo ujetih in ranjenih.

PEČICE

Spomenik v Pečicah je bil postavljen oktobra 1970 v spomin na padle borce NOV in žrtev fašizma iz tega kraja.

GORJANE, KUNEJEV HRAM

Spominska plošča na prizorišču ene prvih tragičnih izgub NOB na tem področju. V tem hramu je nekaj dni prebivala Brežiška partizanska četa. Od tu je snovala napad na rudnik Senovo, 28. 11. 1941, natančno mesec dni po ustanovitvi, so nemški okupatorji s pomočjo izdajalca čete v hramu obkolili in jo v polurnem neenakopravnem boju uničili.

OSREDEK, zas. PRESKA, ŠULČEVA HIŠA

Spominska plošča opozarja na značilen boj, v kakršnih se je med narodnoosvobodilno vojno kovalo bratstvo in enotnost jugoslovanskih narodov.

PIŠECE

Sredi vasi je parkovno urejen plato z izvirnim spomenikom osvobodilnemu gibanju.

BIZELJSKO

V sredini kraja stoji spomenik padlim borcem in žrtvam fašizma. Masivna gmota sedemnajstih stebrov simbolizira s tremi najvišjimi znak osvobodilne fronte, s svojo celotno kompozicijo pa je posvečen tragični borbeni preteklosti tega kraja, ki so ga pretresali kmečki pusti v davni zgodovini, v pretekli vojni pa grozote izseljevanja, ponemčevanja in zmagovite, a krvave borbe za svobodo.

Dodatno: Banova domačija, vinogradi, sadovnjaki, obeležja NOB, cerkve

Začetek poti: v Artičah

Preko: Sromlje, Pečice, Pišece

Konec poti: na Bizeljskem

Dolžina poti: 30 km

Čas trajanja poti: 10 ur

Težavnost:

Planinski vodnik, turistični vodnik:

Obvestilne table (št. in lokacija): 2 kom – 1 x Artiče, 1 x Pečice

Smerne table (št. in Lokacija): 42 kom - 2 x Artiče, 2 x Volčnje, 3 x Lastine, 3 x Silovec, 3 krat pri Preskarjevem mlinu, 1 x Orliški potoko, 5 x Pečice, 9 x Osredek, 1 x Šulčeva hiša, 5 x pri Kerinovem Križu in okolici, 2 x Pišece, 6 x Bizeljsko,

Markacija: Knafelčeva planinska

Cena vodenja in velikost skupine:

Jezikovne variante:

Izposoja pohodniške opreme + cenik:

Rekreacijske prireditve:

Vir (internet – navedi povezave, brošure, letaki, zemljevidi, karte, prospekti, razglednice – ime in vir,...) :



<i>Kontaktne podatke o organizatorji, informacije in rezervacije:</i>	Kontaktne podatke o izvajalcu produkta (možnost rezervacije oz. vnaprejšnje najave: Informacijsko mesto, kjer so na voljo podrobnejše informacije): Podatki o upravljavcu posamezne poti: PD Brežice
<i>Ponudniki prehrane:</i>	Kot priporočilo bližnje ponudnike prehrane: Gostilna Kranjčič, zavetišče v šoli Pečice, gostilne na Bizeljskem
<i>Možnosti prenočitve:</i>	Namestitve ob poteh:

<i>Produkt 02 03 02 01 45</i>	Šolska učna pot Cerklje ob Krki – Gadova peč
<i>Tehnični opis</i>	Podrobnejše tehnične informacije o produktu – opis in ime pešpoti: Šolska učna pot predstavlja zelo kakovosten in inovativen pristop k pouku zemljepisa. Dolga je okoli 5,5 kilometrov, ki vodi skozi ravninsko pokrajino ob reki Krki in nato po območju gričevnatega sveta pod Gorjanci. Zaključi se v Gadovi peči na vinorodnem območju. Primerna je za osnovnošolce za izvedbo naravoslovnih dni. Dodatno: Začetek poti: AP Cerklje parkirišče pred šolo Preko: Gadova peč, Konec poti: Cerklje ob Krki Dolžina poti: 4 km Čas trajanja poti: Težavnost: Planinski vodnik, turistični vodnik: Cena vodenja in velikost skupine: Jezikovne variante: Izposoja pohodniške opreme + cenik: Rekreacijske prireditve: Vir (internet – navedi povezave, brošure, letaki, zemljevidi, karte, prospekti, razglednice – ime in vir,...) :
<i>Kontaktne podatke o organizatorji, informacije in rezervacije:</i>	Kontaktne podatke o izvajalcu produkta (možnost rezervacije oz. vnaprejšnje najave: Informacijsko mesto, kjer so na voljo podrobnejše informacije): Turistično društvo Cerklje ob Krki g. Dušan Erhovnic Cerklje ob Krki 2B 8263 CERKLJE OB KRKI Podatki o upravljavcu posamezne poti: OŠ Cerklje ob Krki
<i>Ponudniki prehrane:</i>	Kot priporočilo bližnje ponudnike prehrane:
<i>Možnosti prenočitve:</i>	Namestitve ob poteh:

<i>Produkt 02 03 02 01 46</i>	Planinska pot na Pečice
<i>Tehnični opis</i>	Podrobnejše tehnične informacije o produktu – opis in ime pešpoti: Pot poteka »Po poteh kozjanskih borcev« od začetne točke v Artičah do Pečic preko Sromelj. Skupno je štiri ure hoda. Najlepša razgledna točka je v okolici Golega vrha



	<p>nad Pečicami, odkoder v lepem vremenu seže oko vse do Pohorja. Končna točka te poti je Bizeljsko pri cerkvi sv. Lovrenca.</p> <p>Dodatno: Začetek poti: v Artičah Konec poti: v Bizeljskem pri cerkvi sv. Lovrenca Dolžina poti: Čas trajanja poti: 4 ure Težavnost: Planinski vodnik, turistični vodnik: Cena vodenja in velikost skupine: Jezikovne variante: Izposoja pohodniške opreme + cenik: Rekreacijske prireditve: Vir (internet – navedi povezave, brošure, letaki, zemljevidi, karte, prospekti, razglednice – ime in vir,...) :</p>
<i>Kontaktne podatke o organizatorji, informacije in rezervacije:</i>	<p>Kontaktne podatke o izvajalcu produkta (možnost rezervacije oz. vnaprejšnje najave: Informacijsko mesto, kjer so na voljo podrobnejše informacije): Podatki o upravljavcu posamezne poti:</p>
<i>Ponudniki prehrane:</i>	Kot priporočilo bližnje ponudnike prehrane:
<i>Možnosti prenočitve:</i>	Namestitve ob poteh:

<i>Produkt 02_03 02_01_47</i>	Pot na Koričko reber – pot je vzpostavljena, a ni zaživila
<i>Tehnični opis</i>	<p>Podrobnejše tehnične informacije o produktu – opis in ime pešpoti: Pot teče mimo vinogradov in po gozdnih poteh.</p> <p>Dodatno: Začetek poti: Na koncu doline pod vasema Koritno in Laze Preko: Kortinega do Koričanske rebri (618 m), mimo lovske koč LD Mokrice preko Ponikev in Laz na izhodišče. Konec poti: Na koncu doline pod vasema Koritno in Laze Dolžina poti: Čas trajanja poti: 4 ure Težavnost: Planinski vodnik, turistični vodnik: Cena vodenja in velikost skupine: Jezikovne variante: Izposoja pohodniške opreme + cenik: Rekreacijske prireditve: Vir (internet – navedi povezave, brošure, letaki, zemljevidi, karte, prospekti, razglednice – ime in vir,...) :</p>
<i>Kontaktne podatke o organizatorji, informacije in rezervacije:</i>	<p>Kontaktne podatke o izvajalcu produkta (možnost rezervacije oz. vnaprejšnje najave: Informacijsko mesto, kjer so na voljo podrobnejše informacije): Podatki o upravljavcu posamezne poti: (informacije na OŠ Velika Dolina) Munič Darko 041 657 523</p>



<i>Ponudniki prehrane:</i>	Kot priporočilo bližnje ponudnike prehrane:
<i>Možnosti prenočitve:</i>	Namestitve ob poteh:

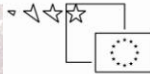
<i>Produkt 02 03 02 01 48</i>	Pot na Mirčev križ
<i>Tehnični opis</i>	<p>Podrobnejše tehnične informacije o produktu – opis in ime pešpoti: Dodatno: razgledna točka Male Vodenice – cerkev, vinske gorice, zidanice, hrami, žganje apna, bukov gozd – možen ogled Kostanjeviške jame Začetek poti: ŽP - Kostanjevica na Krki AP galerija B. Jakac parkirišče Preko: Ivanjše, Mal. Vodenice, Mirčev Križ, Jama Konec poti: Kostanjevica Dolžina poti: 16 km Čas trajanja poti: 4 ure Težavnost: Planinski vodnik, turistični vodnik: Obvestilne table (št. in lokacija): 1 Smerne table (št. in Lokacija): 5 Markacija: Knafelčeva planinska Cena vodenja in velikost skupine: Jezikovne variante: Izposoja pohodniške opreme + cenik: Rekreacijske prireditve: Vir (internet – navedi povezave, brošure, letaki, zemljevidi, karte, prospekti, razglednice – ime in vir,...) :</p>
<i>Kontakni podatki o organizatorji, informacije in rezervacije:</i>	<p>Kontaktne podatke o izvajalcu produkta (možnost rezervacije oz. vnaprejšnje najave: Informacijsko mesto, kjer so na voljo podrobnejše informacije): Podatki o upravljavcu posamezne poti: PD Polom Kostanjevica na Krki</p>
<i>Ponudniki prehrane:</i>	Kot priporočilo bližnje ponudnike prehrane:
<i>Možnosti prenočitve:</i>	Namestitve ob poteh:

<i>Produkt 02 03 02 01 49</i>	Pot na Kičer
<i>Tehnični opis</i>	<p>Podrobnejše tehnične informacije o produktu – opis in ime pešpoti: Dodatno: izvir Studene, Kostanjeviška jama, razgledne točke vinske gorice Začetek poti: ŽP - Kostanjevica na Krki AP parkirišče: Kostanjeviška jama Preko: Dolšce, Dovčk Konec poti: Kičer Dolžina poti: 3,5 km Čas trajanja poti: 1 ura Težavnost: Planinski vodnik, turistični vodnik:</p>



	<p>Obvestilne table (št. in lokacija): 1 Smerne table (št. in Lokacija): 5 Markacija: Knafeljčeva planinska Cena vodenja in velikost skupine: Jezikovne variante: Izposoja pohodniške opreme + cenik: Rekreacijske prireditve: Vir (internet – navedi povezave, brošure, letaki, zemljevidi, karte, prospekti, razglednice – ime in vir,...) :</p>
<i>Kontaktne podatke o organizatorji, informacije in rezervacije:</i>	<p>Kontaktne podatke o izvajalcu produkta (možnost rezervacije oz. vnaprejšnje najave: Informacijsko mesto, kjer so na voljo podrobnejše informacije): Podatki o upravljavcu posamezne poti: PD Polom Kostanjevica na Krki</p>
<i>Ponudniki prehrane:</i>	Kot priporočilo bližnje ponudnike prehrane:
<i>Možnosti prenočitve:</i>	Namestitve ob poteh:

<i>Produkt 02_03 02_01 50</i>	Rutenska krožna pot
<i>Tehnični opis</i>	<p>Podrobnejše tehnične informacije o produktu – opis in ime pešpoti: Dodatno: jama Čestitke, rdeča hiša(Gorjanska konjenica), Aleksandrova koča, Lovski bivak itd.. Začetek poti: ŽP - Orehovec AP Mačkovec igrišče parkirišče Preko: Rdeča koča, Kičer, Reber Konec poti: Orehovec Dolžina poti: 12 km Čas trajanja poti: 3,5 ur Težavnost: Planinski vodnik, turistični vodnik: Obvestilne table (št. in lokacija): 1 Smerne table (št. in Lokacija): 6 Markacija: Knafeljčeva planinska Cena vodenja in velikost skupine: Jezikovne variante: Izposoja pohodniške opreme + cenik: Rekreacijske prireditve: Vir (internet – navedi povezave, brošure, letaki, zemljevidi, karte, prospekti, razglednice – ime in vir,...) :</p>
<i>Kontaktne podatke o organizatorji, informacije in rezervacije:</i>	<p>Kontaktne podatke o izvajalcu produkta (možnost rezervacije oz. vnaprejšnje najave: Informacijsko mesto, kjer so na voljo podrobnejše informacije): Podatki o upravljavcu posamezne poti: PD Kostanjevica na Krki</p>
<i>Ponudniki prehrane:</i>	Kot priporočilo bližnje ponudnike prehrane:
<i>Možnosti prenočitve:</i>	Namestitve ob poteh:



<p>Produkt 02_03 02 01 51</p>	<p>Mohor-Gradnje-Zavode (Cvičkova pot)</p>
<p>Tehnični opis</p>	<p>Podrobnejše tehnične informacije o produktu – opis in ime pešpoti: Podrobnejše tehnične informacije o produktu – opis in ime pešpoti: Vsako leto tradicionalno imamo pohod med vinogradi, hrami po vinskih goricah Kostanjevice na Krki in Podbočja. Začetek poti je v Zavodah, že na samem začetku nas ob zidanicah čaka prigrizek s pokušnjo cvička, pohod nadaljujemo proti cerkvi sv. Mohorja in Fortunata. Tu je prava razgledna točka na nekdanji samostan, Kostanjevico na Krki z njeno okolico, vidi se tudi na zasavsko hribovje, v lepem vremenu pa Kamniško Savinjske Alpe z Triglavom. Pohod nadaljujemo proti Črneči vasi, čez Črneški vrh, tu je veliko zidanic, hramov in njenih gospodarjev s poličkom cvička v roki, seveda se je zelo težko ubraniti probi cvičkov domačinov. Spustimo se do potoka Sušica, običajno ni veliko vode, tako da prečenje ni pretežko. Kolovozna pot nas vodi do gorice Vinjar in naprej po strmi asfaltni cesti, na vrhu gorice zavijemo levo v vas Gradnje, do gorice Blatnik, oziroma do kmečkega hrama Milana Herakoviča. Čas za večji počitek, toplo malico, pijačo in na zdravje s cvičkom. Čaka nas še povratek do Zavod. Spustimo se po gozdu v dolino potoka Sušica in nadaljujemo pot levo po pobočju do kleti Jelenič, sama okolica je posajena z vinogradi znanih pridelovalcev dobre kapljice-Cvička. Zavode so tu, pohod končujemo, gotovo pa je zelo težko je oceniti pohodniku ali ima planinski pohod ali degustacijo vina s Cvičkom. Dodatno: razgledna točka- cerkev sv. Mohor in Fortunat, vinske gorice, Črneški vrh, Vinjar, Gradnje, Blatnik, Zavode, Blanče, zidanice – hrami; ni označena. Začetek poti: ŽP - Kostanjevica na Krki AP Osnovna šola parkirišče Preko: Slinovce, Mohor, Gradnje Konec poti: Zavode- Vinotoč klet Jelenič Dolžina poti: 12 km Čas trajanja poti: 4,5 ur Težavnost: lahka pot Planinski vodnik, turistični vodnik: vodnik PZS, turistični vodnik ali domačin Obvestilne table (št. in lokacija): 2 Smerne table (št. in Lokacija): 9 Markacija: Knafeljčeva planinska Cena vodenja in velikost skupine: 30- 40 oseb, 80eur/dan Jezikovne variante: slovenščina, angleščina Izposoja pohodniške opreme + cenik: Rekreacijske prireditve: Vir (internet – navedi povezave, brošure, letaki, zemljevidi, karte, prospekti, razglednice – ime in vir,...) :</p>
<p>Kontaktne podatke o organizatorji, informacije in rezervacije:</p>	<p>Kontaktne podatke o izvajalcu produkta (možnost rezervacije oz. vnaprejšnje najave: Informacijsko mesto, kjer so na voljo podrobnejše informacije): Planinsko društvo Kostanjevica na Krki, Štokar Franc, 041 773 545 Podatki o upravljavcu posamezne poti: PD Polom Kostanjevica na Krki</p>
<p>Ponudniki prehrane:</p>	<p>Kot priporočilo bližnje ponudnike prehrane: Vinska klet Kmečki hram- Blatnik, Vinotoč klet Jelenič</p>



<i>Produkt 02_03 02_01_52</i>	Graničarska pot
<i>Tehnični opis</i>	Podrobnejše tehnične informacije o produktu – opis in ime pešpoti: Dodatno: Pot teče mimo vinogradov in po gozdnih poteh. Speljana je mimo treh ostankov stražarskih stolpov (domačini jih imenujejo »piramide« - zgodovinsko obeležje Začetek poti: parkirišče pri OŠ Velika Dolina Preko: Ponikev do Golega Cirnika, mimo lovske kočice LD Mokrice preko Ponikev in Brezij na izhodišče Konec poti: parkirišče pri OŠ Velika Dolina Dolžina poti: Čas trajanja poti: 4 ure Težavnost: Planinski vodnik, turistični vodnik: Cena vodenja in velikost skupine: Jezikovne variante: Izposoja pohodniške opreme + cenik: Rekreacijske prireditve: Vir (internet – navedi povezave, brošure, letaki, zemljevidi, karte, prospekti, razglednice – ime in vir,...) :
<i>Kontaktne podatke o organizatorji, informacije in rezervacije:</i>	Kontaktne podatke o izvajalcu produkta (možnost rezervacije oz. vnaprejšnje najave: Informacijsko mesto, kjer so na voljo podrobnejše informacije): Podatki o upravljavcu posamezne poti: (informacije na OŠ Velika Dolina)
<i>Ponudniki prehrane:</i>	Kot priporočilo bližnje ponudnike prehrane:
<i>Možnosti prenočitve:</i>	Namestitve ob poteh:

<i>Produkt 02_03 02_01_53</i>	Slomškova pot: Bizeljsko – Podsredški grad
<i>Tehnični opis</i>	Podrobnejše tehnične informacije o produktu – opis in ime pešpoti: Dodatno: vinogradi, cerkev Sv.Vida in sv. Gore, grad Podsreda Začetek poti: AP in parkirišče gostilna Šekoranja Preko: Zagaj, Osredek Konec poti: Podsredški grad Dolžina poti: 10 km Čas trajanja poti: 3 ure Težavnost: Planinski vodnik, turistični vodnik: Obvestilne table (št. in lokacija): 2 kom – 1 x Bizeljsko, 1 x grad Podsreda Smerne table (št. in Lokacija): 6 kom - 2 x Bizeljsko, 2 x Zagaj, 1 x Osredek, 1 x grad Podsreda Markacija: Knafelčeva planinska Cena vodenja in velikost skupine:



	<p>Jezikovne variante: Izposoja pohodniške opreme + cenik: Rekreacijske prireditve: Vir (internet – navedi povezave, brošure, letaki, zemljevidi, karte, prospekti, razglednice – ime in vir,...) :</p>
<i>Kontaktne podatke o organizatorjih, informacije in rezervacije:</i>	<p>Kontaktne podatke o izvajalcu produkta (možnost rezervacije oz. vnaprejšnje najave: Informacijsko mesto, kjer so na voljo podrobnejše informacije): Podatki o upravljavcu posamezne poti: PD Brežice</p>
<i>Ponudniki prehrane:</i>	<p>Kot priporočilo bližnje ponudnike prehrane: Gostilne na Bizeljskem, kmečki turizem Pinterič, cerkev in gostišče na Sv. Gorah, grad Podsreda</p>
<i>Možnosti prenočitve:</i>	<p>Namestitve ob poteh:</p>

<i>Produkt 02 03 02 01 54</i>	Sušinova pot
<i>Tehnični opis</i>	<p>Podrobnejše tehnične informacije o produktu – opis in ime pešpoti: Dodatno: Začetek poti: parkirišče – pri cerkvi SV. Mihaela Preko: podružnic Pišečke fare Konec poti: cerkev Sv. Mihaela v Pišecah Dolžina poti: 20 km Čas trajanja poti: 8 ur Težavnost: Planinski vodnik, turistični vodnik: Obvestilne table (št. in lokacija): 6 kom (ob podružničnih cerkvah) Smerne table (št. in Lokacija): 25 kom (križpotja) Markacija: potrebne na celotni poti- v izdelavi Cena vodenja in velikost skupine: Jezikovne variante: Izposoja pohodniške opreme + cenik: Rekreacijske prireditve: Vir (internet – navedi povezave, brošure, letaki, zemljevidi, karte, prospekti, razglednice – ime in vir,...) :</p>
<i>Kontaktne podatke o organizatorjih, informacije in rezervacije:</i>	<p>Kontaktne podatke o izvajalcu produkta (možnost rezervacije oz. vnaprejšnje najave: Informacijsko mesto, kjer so na voljo podrobnejše informacije): Podatki o upravljavcu posamezne poti: TD Pišce</p>
<i>Ponudniki prehrane:</i>	<p>Kot priporočilo bližnje ponudnike prehrane:</p>
<i>Možnosti prenočitve:</i>	<p>Namestitve ob poteh:</p>

<i>Produkt 02 03 02 01 55</i>	Romarska pot na Sv. Gore
-----------------------------------	---------------------------------



<i>Tehnični opis</i>	<p>Podrobnejše tehnične informacije o produktu – opis in ime pešpoti: Dodatno: Začetek poti: parkirišče (mlin pri cerkvi sv. Mihaela v Pišecah) Preko: Zg. Podgorje, Zibot, dolina Dramlje, Vrhovnica Konec poti: Sv. gore Dolžina poti: 7 km Čas trajanja poti: 2 uri Težavnost: Planinski vodnik, turistični vodnik: Obvestilne table (št. in lokacija): 1 kom Smerne table (št. in Lokacija): 8 kom Markacija: v izdelavi</p> <p>Cena vodenja in velikost skupine: Jezikovne variante: Izposoja pohodniške opreme + cenik: Rekreacijske prireditve: (Župnijski urad Pišece, tradicionalen pohod zadnjo nedeljo v maju) Vir (internet – navedi povezave, brošure, letaki, zemljevidi, karte, prospekti, razglednice – ime in vir,...) :</p>
<i>Kontaktne podatke o organizatorji, informacije in rezervacije:</i>	<p>Kontaktne podatke o izvajalcu produkta (možnost rezervacije oz. vnaprejšnje najave: Informacijsko mesto, kjer so na voljo podrobnejše informacije): Podatki o upravljavcu posamezne poti: TD Pišece</p>
<i>Ponudniki prehrane:</i>	<p>Kot priporočilo bližnje ponudnike prehrane:</p>
<i>Možnosti prenočitve:</i>	<p>Namestitve ob poteh:</p>

<i>Produkt 02_03 02_01_56</i>	<p>Cerkljanska pohodniška pot</p>
<i>Tehnični opis</i>	<p>Podrobnejše tehnične informacije o produktu – opis in ime pešpoti: Na izhodišču so Termalne Klunove toplice. Vredna ogleda je cerkev, ki ima pestro zgodovino. Na poti na Gorjance pridemo v vinske gorice - Belinje, Vinji vrh, Gadova peč. Središče goric je nova vinska klet pri Jarkoviču. Med potjo si lahko ogledate stare vinske hrame, ki so večinoma last Hrvatov. Visoko v Gorjancih pridemo v vasico Premagovci (samo še šest gospodinjestev). Vrh poti je Premagovška glavica (760 m). Po se nadaljuje proti zahodu v vas Planina. Znana je po krvavi vojni preteklosti - spomenik žrtvam. Nad vasjo je mejni prehod s Hrvaško (Planina - Nova sela). Ko se spuščamo proti Krškemu polju, prečkamo vasi Gradec, Brezovce, Vrhovska vas. Hodimo pretežno skozi mešani gozd. Pot je najlepša spomladi, ker lahko občudujemo rastlinje, ki je značilno za to območje (božje drevce ali bodika, črni brin). Tu je tudi lovišče LD Podbočje. Področje je bogato z raznovrstno divjadjo. Na poti si lahko privoščimo domače dolenske specialitete in vinogradniški biser</p>



	<p>CVIČEK.</p> <p>Dodatno: Začetek poti: Bušeča vas, parkirišče: pri cerkvi-Bušeča vas Preko: Gadova peč - Premagovci - Planina Konec poti: Bušeča vas Dolžina poti: 10 km Čas trajanja poti: 4 ure Težavnost: Planinski vodnik, turistični vodnik: Obvestilne table (št. in lokacija): 2 kom V delu, 1 km na začetku poti in 1 km v vasi Planina. Smerne table (št. in Lokacija): 30 kom Lesene (150 cm) z leseno ploščico (20 x 20 cm) in nadpisom Premagovška glavica (270 m). Postavljene na križiščih, okoli. Markacija: Je potrebna, enotna za regijo ob lokalnih že obstoječih. Cena vodenja in velikost skupine: Jezikovne variante: Izposoja pohodniške opreme + cenik: Rekreacijske prireditve: Vir (internet – navedi povezave, brošure, letaki, zemljevidi, karte, prospekti, razglednice – ime in vir,...) :</p>
<i>Kontaktne podatki o organizatorji, informacije in rezervacije:</i>	<p>Kontaktne podatke o izvajalcu produkta (možnost rezervacije oz. vnaprejšnje najave: Informacijsko mesto, kjer so na voljo podrobnejše informacije): Podatki o upravljavcu posamezne poti: Turistično društvo Cerklje ob Krki, Dušan Erhovinc, Cerklje ob Krki 2b, 8263 Cerklje ob Krki</p>
<i>Ponudniki prehrane:</i>	<p>Kot priporočilo bližnje ponudnike prehrane: Okrepčevalnica »Pri Blondy« v Bušeči vasi, vinska klet Jarkovič v Gadovi peči, vinska klet Komatar v Grugljah, turistična kmetija »Stipič« na Planini.</p>
<i>Možnosti prenočitve:</i>	<p>Namestitve ob poteh:</p>

<i>Produkt 02_03_02 01_57</i>	<p>Bizeljske pešpoti »GRAJSKA POT«</p>
<i>Tehnični opis</i>	<p>Podrobnejše tehnične informacije o produktu – opis in ime pešpoti: Pot nas iz središča Bizeljskega pelje do gradu Bizeljsko in nazaj. Hodimo med vinogradi, mimo več kleti in hramov ter med hišami. Na desni nas spremlja Obsotelje s Sljemenom, na levi pa pogled na cerkev Sv. Vida z Orlico in Špičkom. Potem gremo skozi vas Orešje in do gradu Bizeljsko. Vračamo se skozi Bizeljsko vas.</p> <p>Dodatno: Zbirka naravne in kulturne dediščine Bizeljskega in Slomškova soba v župnišču, cerkev Sv. Lovrenca in cerkev Sv. Antona, Center za razvoj podeželja – razstavna soba, vinotoč Kovačič, cerkev Sv. Antona, Bizeljski grad, klet Klakočar in Berkovič.</p> <p>Začetek poti: Središče Bizeljskega – Kumrovška cesta Preko: Hribček, Drenovec, Bukovje, Orešje, Bizeljska vas Konec poti: Bizeljsko-center</p>



	<p>Dolžina poti: 6,5 km Čas trajanja poti: 3 ure Težavnost: lahko prehodna, sprehajalna Planinski vodnik, turistični vodnik: vodnik po dogovoru Obvestilne table (št. in lokacija): 1 kom (center Bizeljsko) Smerne table (št. in Lokacija): Številne smerne table (napis »Grajska pot« ali samo puščica) Markacija: na celotni poti – grajska pot Cena vodenja in velikost skupine: Jezikovne variante: Izposoja pohodniške opreme + cenik: Rekreacijske prireditve: Tradicionalni pohod po »Grajski poti« s kostanjevim piknikom - oktober Vir (internet – navedi povezave, brošure, letaki, zemljevidi, karte, prospekti, razglednice – ime in vir,...) : Zloženko »Bizeljske pešpoti –Grajska pot«, www.bizeljsko.com, www.visitbrezice.com, www.kozjanski-park.si/park/pešpoti/,</p>
<i>Kontaktne podatke o organizatorji, informacije in rezervacije:</i>	<p>Kontaktne podatke o izvajalcu produkta (možnost rezervacije oz. vnaprejšnje najave: Informacijsko mesto, kjer so na voljo podrobnejše informacije): Turistično društvo Bizeljsko Vesna Kunej, Bizeljska cesta 47, 8259 Bizeljsko Telefon: 07 49 51 460, GSM: 041 970 215 Zavod za podjetništvo in turizem Brežice – TIC Brežice in TiC Čatež ob Savi telefon: 07 496 69 95, 07 493 67 57 faks: 07 499 06 81, GSM: 041 530 427, e-mail: tic-brezice@siol.net Podatki o upravljavcu posamezne poti: TD Bizeljsko, Kozjanski park Podsreda</p>
<i>Ponudniki prehrane:</i>	<p>Kot priporočilo bližnje ponudnike prehrane: GostilneŠekoranja, Klet Prinela, Turistična kmetija Pudvoi</p>
<i>Možnosti prenočitve:</i>	<p>Namestitve ob poteh: Istenič d.o.o., Vinoteka Bizeljsko pri Peču, Turistična kmetija Pudvoi</p>

<i>Produkt 02 03 02 01 58</i>	Bizeljske pešpoti „VIDOVA POT“
<i>Tehnični opis</i>	<p>Podrobnejše tehnične informacije o produktu – opis in ime pešpoti: Obiskovalci si lahko ob poti ogledajo Etnološko zbirko, obišejo gostoljubne domačije, turistične kmetije, tu srečujejo zanimive stavbe (hrame, »kevdre«), znamenja (lesene križe, kapelico), razgibano bizeljsko pokrajino (vinograde, gnezdišče čebelarja), kulturno zgodovinske znamenitosti (obnovljeno kaplanijo in cerkev Sv. Vida) in seveda prijazne domačine, ki radi ponudijo kozarček bizeljčana. Vsako leto pa lahko pridejo k sveti maši v cerkev Sv. Vida na Vidovo nedeljo (TD Bizeljsko organizira tradicionalen pohod po Vidovi poti) in ob godu Sv. Roka.</p>



	<p>Začetek poti: Parkljevec oz. Pišeška cesta</p> <p>Konec poti: Izhodiščna točka</p> <p>Dolžina poti: 3,0 km</p> <p>Čas trajanja poti: 1 ura</p> <p>Težavnost: Lahko prehodna pot, sprehajalna</p> <p>Planinski vodnik, turistični vodnik: po dogovoru</p> <p>Obvestilne table (št. in lokacija): 1 kom (Pišeška cesta)</p> <p>Smerne table (št. in Lokacija): Številne smerne table (napis »Vidova pot« ali samo puščica)</p> <p>Markacija:</p> <p>Cena vodenja in velikost skupine: po dogovoru</p> <p>Jezikovne variante: po dogovoru</p> <p>Izposoja pohodniške opreme + cenik:</p> <p>Rekreacijske prireditve: tradicionalen pohod po »Vidovi poti« na Vidovo nedeljo s sveto mašo v cerkvi Sv. Vida in pogostitev z dobrotami iz češenj - junij</p> <p>Vir (internet – navedi povezave, brošure, letaki, zemljevidi, karte, prospekti, razglednice – ime in vir,...) : Zloženka »Bizeljske pešpoti –Vidova pot«, www.bizeljsko.com, www.visitbrezice.com, www.kozjanski-park.si/park/pešpoti/</p>
<i>Kontaktne podatke o organizatorji, informacije in rezervacije:</i>	<p>Kontaktne podatke o izvajalcu produkta (možnost rezervacije oz. vnaprejšnje najave: Informacijsko mesto, kjer so na voljo podrobnejše informacije): Turistično društvo Bizeljsko Vesna Kunej, Bizeljska cesta 47, 8259 Bizeljsko Telefon: 07 49 51 460, GSM: 041 970 215</p> <p>Zavod za podjetništvo in turizem Brežice – TIC Brežice in TiC Čatež ob Savi telefon: 07 496 69 95, 07 493 67 57 faks: 07 499 06 81, GSM: 041 530 427, e-mail: tic-brezice@siol.net</p> <p>Podatki o upravljavcu posamezne poti: TD Bizeljsko, Kozjanski park</p>
<i>Ponudniki prehrane:</i>	<p>Kot priporočilo bližnje ponudnike prehrane: Gostilna Kocjan, Turistična kmetija Istenič, Vinoteka Bizeljsko pri Peču, Turistična kmetija Pudvoi, Turistična kmetija Balon</p>
<i>Možnosti prenočitve:</i>	<p>Namestitve ob poteh: Turistična kmetija Istenič, Vinoteka Bizeljsko pri Peču, Turistična kmetija Pudvoi</p>



--	--

<i>Produkt 02_03 02_01_59</i>	Bojanova pot
<i>Tehnični opis</i>	Podrobnejše tehnične informacije o produktu – opis in ime pešpoti: Dodatno: Začetek poti: ŽP AP parkirišče pri ribniku v Resi Konec poti: Dolžina poti: Čas trajanja poti: Težavnost: Planinski vodnik, turistični vodnik: Cena vodenja in velikost skupine: Jezikovne variante: Izposoja pohodniške opreme + cenik: Rekreacijske prireditve: Vir (internet – navedi povezave, brošure, letaki, zemljevidi, karte, prospekti, razglednice – ime in vir,...) :
<i>Kontaktne podatke o organizatorji, informacije in rezervacije:</i>	Kontaktne podatke o izvajalcu produkta (možnost rezervacije oz. vnaprejšnje najave: Informacijsko mesto, kjer so na voljo podrobnejše informacije): Podatki o upravljavcu posamezne poti: PD Videm-Krško
<i>Ponudniki prehrane:</i>	Kot priporočilo bližnje ponudnike prehrane:
<i>Možnosti prenočitve:</i>	Namestitve ob poteh:

<i>Produkt 02_03 02_01_60</i>	Pešpot čez Libno na Grmado
<i>Tehnični opis</i>	Podrobnejše tehnične informacije o produktu – opis in ime pešpoti: Dodatno: Začetek poti: ŽP AP parkirišče pri ribniku v Resi Preko: Libne, Pleter, Anovcain Ponikev Konec poti: Dolžina poti: 12 km Čas trajanja poti: 4 ure Težavnost: Planinski vodnik, turistični vodnik: Cena vodenja in velikost skupine: Jezikovne variante: Izposoja pohodniške opreme + cenik: Rekreacijske prireditve: Vir (internet – navedi povezave, brošure, letaki, zemljevidi, karte, prospekti, razglednice – ime in vir,...) :
<i>Kontaktne podatke o organizatorji, informacije in rezervacije:</i>	Kontaktne podatke o izvajalcu produkta (možnost rezervacije oz. vnaprejšnje najave: Informacijsko mesto, kjer so na voljo podrobnejše informacije): Podatki o upravljavcu posamezne poti: PD Videm-Krško



<i>Ponudniki prehrane:</i>	Kot priporočilo bližnje ponudnike prehrane:
<i>Možnosti prenočitve:</i>	Namestitve ob poteh:

<i>Produkt 02 03 02 01 61</i>	Pot peric
<i>Tehnični opis</i>	Podrobnejše tehnične informacije o produktu – opis in ime pešpoti: Dodatno: Začetek poti: ŽP AP parkirišče Konec poti: Dolžina poti: Čas trajanja poti: Težavnost: Planinski vodnik, turistični vodnik: Cena vodenja in velikost skupine: Jezikovne variante: Izposoja pohodniške opreme + cenik: Rekreacijske prireditve: Vir (internet – navedi povezave, brošure, letaki, zemljevidi, karte, prospekti, razglednice – ime in vir,...) :
<i>Kontaktne podatke o organizatorji, informacije in rezervacije:</i>	Kontaktne podatke o izvajalcu produkta (možnost rezervacije oz. vnaprejšnje najave: Informacijsko mesto, kjer so na voljo podrobnejše informacije): Podatki o upravljavcu posamezne poti: TD Videm Krško
<i>Ponudniki prehrane:</i>	Kot priporočilo bližnje ponudnike prehrane:
<i>Možnosti prenočitve:</i>	Namestitve ob poteh:

<i>Produkt 02 03 02 01 62</i>	Podsreški grad – koča na Bohorju (del Zasavske planinske poti)
<i>Tehnični opis</i>	Podrobnejše tehnične informacije o produktu – opis in ime pešpoti: Dodatno: Začetek poti: ŽP AP parkirišča Preko: Veternik, Oslica Konec poti: Dolžina poti: Čas trajanja poti: Težavnost: Planinski vodnik, turistični vodnik: Obvestilne table (št. in lokacija): 1koča Smerne table (št. in lokacija): 4 Markacija: Knafeljčeva planinska Cena vodenja in velikost skupine: Jezikovne variante: Izposoja pohodniške opreme + cenik:



	Rekreacijske prireditve: Vir (internet – navedi povezave, brošure, letaki, zemljevidi, karte, prospekti, razglednice – ime in vir,...) :
<i>Kontaktne podatke o organizatorji, informacije in rezervacije:</i>	Kontaktne podatke o izvajalcu produkta (možnost rezervacije oz. vnaprejšnje najave: Informacijsko mesto, kjer so na voljo podrobnejše informacije): Podatki o upravljavcu posamezne poti: PD Bohor Senovo
<i>Ponudniki prehrane:</i>	Kot priporočilo bližnje ponudnike prehrane:
<i>Možnosti prenočitve:</i>	Namestitve ob poteh:

<i>Produkt 02 03 02 01 63</i>	Netopir-Bohor
<i>Tehnični opis</i>	Podrobnejše tehnične informacije o produktu – opis in ime pešpoti: Dodatno: Začetek poti: ŽP AP parkirišče na Netopirju Konec poti: Dolžina poti: Čas trajanja poti: Težavnost: Planinski vodnik, turistični vodnik: Obvestilne table (št. in lokacija): 0 Smerne table (št. in lokacija): 3 Markacija: Knafeljčeva planinska Cena vodenja in velikost skupine: Jezikovne variante: Izposoja pohodniške opreme + cenik: Rekreacijske prireditve: Vir (internet – navedi povezave, brošure, letaki, zemljevidi, karte, prospekti, razglednice – ime in vir,...) :
<i>Kontaktne podatke o organizatorji, informacije in rezervacije:</i>	Kontaktne podatke o izvajalcu produkta (možnost rezervacije oz. vnaprejšnje najave: Informacijsko mesto, kjer so na voljo podrobnejše informacije): Podatki o upravljavcu posamezne poti: PD Bohor
<i>Ponudniki prehrane:</i>	Kot priporočilo bližnje ponudnike prehrane:
<i>Možnosti prenočitve:</i>	Namestitve ob poteh:
<i>Produkt 02 03 02 01 64</i>	Blanca-Bohor
<i>Tehnični opis</i>	Podrobnejše tehnične informacije o produktu – opis in ime pešpoti: Dodatno: Začetek poti: ŽP Blanca AP parkirišče ŽP Blanca ali G. Leskovec Preko: G.Leskovec, Puste Lošče, bolnica Konec poti: koča na Bohorju



	<p>Dolžina poti: Čas trajanja poti: Težavnost: Planinski vodnik, turistični vodnik: Obvestilne table (št. in lokacija): 2 post blanca in gor. leskovec Smerne table (št. in lokacija): 6 Markacija: Knafeljčeva planinska Cena vodenja in velikost skupine: Jezikovne variante: Izposoja pohodniške opreme + cenik: Rekreacijske prireditve: Vir (internet – navedi povezave, brošure, letaki, zemljevidi, karte, prospekti, razglednice – ime in vir,...) :</p>
<i>Kontakni podatki o organizatorjih, informacije in rezervacije:</i>	<p>Kontaktne podatke o izvajalcu produkta (možnost rezervacije oz. vnaprejšnje najave: Informacijsko mesto, kjer so na voljo podrobnejše informacije): Podatki o upravljavcu posamezne poti: PD Bohor Senovo</p>
<i>Ponudniki prehrane:</i>	Kot priporočilo bližnje ponudnike prehrane:
<i>Možnosti prenočitve:</i>	Namestitve ob poteh:

<i>Produkt 02 03 02 01 65</i>	Po poteh borb in zmag
<i>Tehnični opis</i>	<p>Podrobnejše tehnične informacije o produktu – opis in ime pešpoti: Dodatno: Začetek poti: ŽP AP parkirišče Konec poti: Dolžina poti: Čas trajanja poti: Težavnost: Planinski vodnik, turistični vodnik: Obvestilne table (št. in lokacija): 3 hotel, Podbočje in Galerija Božidarja Jakca Smerne table (št. in lokacija): 0 Markacija: Cena vodenja in velikost skupine: Jezikovne variante: Izposoja pohodniške opreme + cenik: Rekreacijske prireditve: Vir (internet – navedi povezave, brošure, letaki, zemljevidi, karte, prospekti, razglednice – ime in vir,...) :</p>
<i>Kontakni podatki o organizatorjih, informacije in rezervacije:</i>	<p>Kontaktne podatke o izvajalcu produkta (možnost rezervacije oz. vnaprejšnje najave: Informacijsko mesto, kjer so na voljo podrobnejše informacije): Podatki o upravljavcu posamezne poti:</p>
<i>Ponudniki</i>	Kot priporočilo bližnje ponudnike prehrane:



<i>prehrane:</i>	
<i>Možnosti prenočitve:</i>	Namestitve ob poteh:

<i>Produkt 02_03 02_01 66</i>	Senovo Sv. Jošt
<i>Tehnični opis</i>	<p>Podrobnejše tehnične informacije o produktu – opis in ime pešpoti: Dodatno: Začetek poti: ŽP AP parkirišče Preko: Konec poti: Dolžina poti: Čas trajanja poti: Težavnost: Planinski vodnik, turistični vodnik: Obvestilne table (št. in lokacija): 0 Smerne table (št. in lokacija): 2 Markacija: Cena vodenja in velikost skupine: Jezikovne variante: Izposoja pohodniške opreme + cenik: Rekreacijske prireditve: Vir (internet – navedi povezave, brošure, letaki, zemljevidi, karte, prospekti, razglednice – ime in vir,...) :</p>
<i>Kontaktne podatke o organizatorjih, informacije in rezervacije:</i>	<p>Kontaktne podatke o izvajalcu produkta (možnost rezervacije oz. vnaprejšnje najave: Informacijsko mesto, kjer so na voljo podrobnejše informacije): Podatki o upravljavcu posamezne poti: PD Bohor Senovo</p>
<i>Ponudniki prehrane:</i>	Kot priporočilo bližnje ponudnike prehrane:
<i>Možnosti prenočitve:</i>	Namestitve ob poteh:

<i>Produkt 02_03 02_01 67</i>	Sevnica-Zajčja gora-Lisca
<i>Tehnični opis</i>	<p>Podrobnejše tehnične informacije o produktu – opis in ime pešpoti: Dodatno: Začetek poti: ŽP Sevnica, AP Sevnica, parkirišče na ŽP ali v Šmarju Preko: Zajčje gore, Ledine, mimo Jošta Konec poti: Tončkov dom na Lisci Dolžina poti: 8,9 km Čas trajanja poti: 3 ure Težavnost: Planinski vodnik, turistični vodnik: Obvestilna tabla ŽP Sevnica, Smerne table: 1 dvojna, 1 s štirimi tablicami; pri Roberju (z dvema tablicama), na Joštu (s štirimi tablicami) Markacija: Knafeljeva planinska</p>



	Cena vodenja in velikost skupine: Jezikovne variante: Izposoja pohodniške opreme + cenik: Rekreacijske prireditve: Vir (internet – navedi povezave, brošure, letaki, zemljevidi, karte, prospekti, razglednice – ime in vir,...) :
<i>Kontaktne podatke o organizatorji, informacije in rezervacije:</i>	Kontaktne podatke o izvajalcu produkta (možnost rezervacije oz. vnaprejšnje najave: Informacijsko mesto, kjer so na voljo podrobnejše informacije): Podatki o upravljavcu posamezne poti: PD Lisca Sevnica
<i>Ponudniki prehrane:</i>	Kot priporočilo bližnje ponudnike prehrane:
<i>Možnosti prenočitve:</i>	Namestitve ob poteh:

<i>Produkt 02 03 02 01 68</i>	Sevnica-Krakovo-Lisca
<i>Tehnični opis</i>	Podrobnejše tehnične informacije o produktu – opis in ime pešpoti: Dodatno: Začetek poti: ŽP Sevnica, AP Sevnica, parkirišče na ŽP, v Šmarju ali v Krakovem Preko: Krakovo, Cerje Konec poti: Tončkov dom na Lisci Dolžina poti: 8,9 km Čas trajanja poti: 3 ure Težavnost: Planinski vodnik, turistični vodnik: Obvestilne table v Krakovem Smerne table: 3 v Krakovem, nad Cerjem, pod pruhom Markacija: Knafeljčeva planinska Cena vodenja in velikost skupine: Jezikovne variante: Izposoja pohodniške opreme + cenik: Rekreacijske prireditve: Vir (internet – navedi povezave, brošure, letaki, zemljevidi, karte, prospekti, razglednice – ime in vir,...) :
<i>Kontaktne podatke o organizatorji, informacije in rezervacije:</i>	Kontaktne podatke o izvajalcu produkta (možnost rezervacije oz. vnaprejšnje najave: Informacijsko mesto, kjer so na voljo podrobnejše informacije): Podatki o upravljavcu posamezne poti: PD Lisca Sevnica
<i>Ponudniki prehrane:</i>	Kot priporočilo bližnje ponudnike prehrane:
<i>Možnosti prenočitve:</i>	Namestitve ob poteh:

<i>Produkt 02 03 02 01 69</i>	Jurkova pot
<i>Tehnični opis</i>	Podrobnejše tehnične informacije o produktu – opis in ime pešpoti:



	<p>Dodatno: Začetek poti: ŽP Breg, parkirišče na ŽP Breg Preko: Razborja Konec poti: Tončkov dom na Lisci Dolžina poti: 5,8 km Čas trajanja poti: 2 uri 10 min Težavnost: Planinski vodnik, turistični vodnik: Obvestilne table: 1 na ŽP Breg Smerne table: 2 enojna, 1 dvojna ; na odcepu ceste Breg, na odcepu za Okroglice, v Liscah Markacija: Knafeljčeva planinska Cena vodenja in velikost skupine: Jezikovne variante: Izposoja pohodniške opreme + cenik: Rekreacijske prireditve: Vir (internet – navedi povezave, brošure, letaki, zemljevidi, karte, prospekti, razglednice – ime in vir,...) :</p>
<i>Kontaktne podatke o organizatorji, informacije in rezervacije:</i>	<p>Kontaktne podatke o izvajalcu produkta (možnost rezervacije oz. vnaprejšnje najave: Informacijsko mesto, kjer so na voljo podrobnejše informacije): Podatki o upravljavcu posamezne poti: PD Lisca Sevnica</p>
<i>Ponudniki prehrane:</i>	Kot priporočilo bližnje ponudnike prehrane:
<i>Možnosti prenočitve:</i>	Namestitve ob poteh:

<i>Produkt 02 03 02 01 70</i>	Breg-Lovrenc
<i>Tehnični opis</i>	<p>Podrobnejše tehnične informacije o produktu – opis in ime pešpoti: Dodatno: Začetek poti: ŽP Breg, parkirišče na ŽP Bregu ali na Okroglicah Preko: Okroglic Konec poti: Lovrenc Dolžina poti: 2 uri Čas trajanja poti: 5 km Težavnost: Planinski vodnik, turistični vodnik: Obvestilna tabla na Okroglicah Smerne table 1 enojna 1 z dvema 1 s tremi tablicami; tablicama na Okroglicah, razcep pora pod Lovrencem, pod Lovrencem Markacija: Knafeljčeva planinska Cena vodenja in velikost skupine: Jezikovne variante: Izposoja pohodniške opreme + cenik: Rekreacijske prireditve: Vir (internet – navedi povezave, brošure, letaki, zemljevidi, karte, prospekti, razglednice – ime in vir,...) :</p>
<i>Kontaktne podatke o organizatorji,</i>	Kontaktne podatke o izvajalcu produkta (možnost rezervacije oz. vnaprejšnje najave: Informacijsko mesto, kjer so na voljo podrobnejše



<i>informacije in rezervacije:</i>	informacije): Podatki o upravljavcu posamezne poti: PD Lisca Sevnica
<i>Ponudniki prehrane:</i>	Kot priporočilo bližnje ponudnike prehrane:
<i>Možnosti prenočitve:</i>	Namestitve ob poteh:

<i>Produkt 02_03 02_01_71</i>	Mrzla planina-Lisca (del Zasavske planinske poti)
<i>Tehnični opis</i>	Podrobnejše tehnične informacije o produktu – opis in ime pešpoti: Dodatno: Začetek poti: parkirišče ob cesti na Mrzli planini Preko: Zabukovja in Podgorja Konec poti: Tončkov dom na Lisci Dolžina poti: 11,8 km Čas trajanja poti: 4 ure 10 min Težavnost: Planinski vodnik, turistični vodnik: Obvestilne table 2; pri Pipanu, na Lisci Smerne table 6 enojnih in 3 dvojna; na Klancu, Zabukovje pri sejmišču in pokopališču, pri Pipanu, 2 na kržiščih pred M. Podgorjem, na Njivcah, pod Ješevcem, Mala Lisca Markacija: Knafeljčeva planinska Cena vodenja in velikost skupine: Jezikovne variante: Izposoja pohodniške opreme + cenik: Rekreacijske prireditve: Vir (internet – navedi povezave, brošure, letaki, zemljevidi, karte, prospekti, razglednice – ime in vir,...) :
<i>Kontaktne podatke o organizatorji, informacije in rezervacije:</i>	Kontaktne podatke o izvajalcu produkta (možnost rezervacije oz. vnaprejšnje najave: Informacijsko mesto, kjer so na voljo podrobnejše informacije): Podatki o upravljavcu posamezne poti: PD Lisca Sevnica
<i>Ponudniki prehrane:</i>	Kot priporočilo bližnje ponudnike prehrane: Tončkov dom na Lisci
<i>Možnosti prenočitve:</i>	Namestitve ob poteh:

<i>Produkt 02_03 02_01_72</i>	Lisca-Lovrenc (del Zasavske planinske poti)
<i>Tehnični opis</i>	Podrobnejše tehnične informacije o produktu – opis in ime pešpoti: Dodatno: Začetek poti: parkirišče v bližini Tončkovega doma na Lisci Prek: Sel Konec poti: Lovrenc Dolžina poti: 3,5 km Čas trajanja poti: 1 uro 10 min



	<p>Težavnost: Planinski vodnik, turistični vodnik: Obvestilna tabla na Lovrencu Smerne table 1 dvojna, 6 enojnih; odcep Cerje, Sela 3, Frece, Blatnik pred Lovrencem 2 Markacija: Knafeljčeva planinska Cena vodenja in velikost skupine: Jezikovne variante: Izposoja pohodniške opreme + cenik: Rekreacijske prireditve: Vir (internet – navedi povezave, brošure, letaki, zemljevidi, karte, prospekti, razglednice – ime in vir,...) :</p>
<i>Kontaktne podatke o organizatorji, informacije in rezervacije:</i>	<p>Kontaktne podatke o izvajalcu produkta (možnost rezervacije oz. vnaprejšnje najave: Informacijsko mesto, kjer so na voljo podrobnejše informacije): Podatki o upravljavcu posamezne poti: PD Lisca Sevnica</p>
<i>Ponudniki prehrane:</i>	<p>Kot priporočilo bližnje ponudnike prehrane: Tončkov dom na Lisci</p>
<i>Možnosti prenočitve:</i>	<p>Namestitve ob poteh:</p>

<i>Produkt 02_03 02_01_73</i>	<p>Pot Lojza Motoreta I</p>
<i>Tehnični opis</i>	<p>Podrobnejše tehnične informacije o produktu – opis in ime pešpoti: Dodatno: Začetek poti: ŽP Sevnica, AP Sevnica, parkirišče na ŽP Sevnica ali v Boštanj ŽP Sevnica, AP Sevnica, parkirišče na ŽP Sevnica ali v Boštanj Konec poti: Šentjanž Konec poti: Dolžina poti: 22,4 km Čas trajanja poti: 6,5 ur Težavnost: Planinski vodnik, turistični vodnik: Obvestilne table 3; v Boštanju, na Brunku, v Šentjanžu Smerne table: 3 dvojne, 13 enojnih; nad ŽP, Šmarje, Sava, Boštanj 2, pod Hribom, Dolinšek, konec Okiča, Brezovica, Vitovec, Gorelce, Budna vas, Brunk 2, pod Murnicam, Potok Markacija: Knafeljčeva planinska Cena vodenja in velikost skupine: Jezikovne variante: Izposoja pohodniške opreme + cenik: Rekreacijske prireditve: Vir (internet – navedi povezave, brošure, letaki, zemljevidi, karte, prospekti, razglednice – ime in vir,...) :</p>
<i>Kontaktne podatke o organizatorji, informacije in rezervacije:</i>	<p>Kontaktne podatke o izvajalcu produkta (možnost rezervacije oz. vnaprejšnje najave: Informacijsko mesto, kjer so na voljo podrobnejše informacije):</p>



<i>rezervacije:</i>	Podatki o upravljavcu posamezne poti: PD Lisca Sevnica
<i>Ponudniki prehrane:</i>	Kot priporočilo bližnje ponudnike prehrane:
<i>Možnosti prenočitve:</i>	Namestitve ob poteh:

<i>Produkt 02 03 02 01 74</i>	Pot Lojza Motoreta II.
<i>Tehnični opis</i>	Podrobnejše tehnične informacije o produktu – opis in ime pešpoti: Dodatno: Začetek poti: AP Šentjanž, parkirišča v Šentjanžu Preko: Gabrijel, Tržišča, Malkovca, Telč in Bučke Konec poti: Sevnica Dolžina poti: 36.7 km Čas trajanja poti: 10 ur Težavnost: Planinski vodnik, turistični vodnik: Obvestilne table - Smerne table: 35 enojnih; Šentjanž, Hinje, Podboršt, Cirknik, Gabrijele 3, Tržišče 4, Malkovec, na Ovinku, Slančji vrh, Križ, Telče, Pjana gora, Dole 2, Okič, Bučka 3, Radulja 2, nad Raduljam, Križ, Prevoje, Nad Ribnikom 3, nad Lukovcem 2, Radna, brv. Markacija: Knafeljčeva planinska Cena vodenja in velikost skupine: Jezikovne variante: Izposoja pohodniške opreme + cenik: Rekreacijske prireditve: Vir (internet – navedi povezave, brošure, letaki, zemljevidi, karte, prospekti, razglednice – ime in vir,...) :
<i>Kontaktne podatke o organizatorji, informacije in rezervacije:</i>	Kontaktne podatke o izvajalcu produkta (možnost rezervacije oz. vnaprejšnje najave: Informacijsko mesto, kjer so na voljo podrobnejše informacije): Podatki o upravljavcu posamezne poti: PD Lisca Sevnica
<i>Ponudniki prehrane:</i>	Kot priporočilo bližnje ponudnike prehrane:
<i>Možnosti prenočitve:</i>	Namestitve ob poteh:

<i>Produkt 02 03 02 01 75</i>	Pot Lojza Motoreta III
<i>Tehnični opis</i>	Podrobnejše tehnične informacije o produktu – opis in ime pešpoti: Dodatno: Lamperče, Ajdovski gradec, Zabukovje, razgledni in cvetoči Zaloški travniki, Skalica Gostišča in zavetišča ob poti: v Sevnici in na Planini Začetek poti: ŽP Sevnica, AP Sevnica, parkirišče na ŽP Sevnica



	<p>Preko: Zabukovja in Skalice Konec poti: Planina Dolžina poti: 22,3 km Čas trajanja poti: 7 ur Težavnost: Planinski vodnik, turistični vodnik: Obvestilna tabla na Planini Smerne table: 14 enojnih; nad Motoretom, Sv. Rok, Kozinc, Lamperče, Žabjak 2, Konjska Glava, Dobje, Pod Ajdovskim gradcem, nad Vranjem, Zabukovje, na Zaloških travnikih, Molžnica, Stara žaga. Markacija: Knafeljčeva planinska Cena vodenja in velikost skupine: Jezikovne variante: Izposoja pohodniške opreme + cenik: Rekreacijske prireditve: Vir (internet – navedi povezave, brošure, letaki, zemljevidi, karte, prospekti, razglednice – ime in vir,...) :</p>
<i>Kontaktne podatke o organizatorji, informacije in rezervacije:</i>	<p>Kontaktne podatke o izvajalcu produkta (možnost rezervacije oz. vnaprejšnje najave: Informacijsko mesto, kjer so na voljo podrobnejše informacije): Podatki o upravljavcu posamezne poti: PD Lisca Sevnica</p>
<i>Ponudniki prehrane:</i>	Kot priporočilo bližnje ponudnike prehrane:
<i>Možnosti prenočitve:</i>	Namestitve ob poteh:

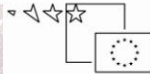
<i>Produkt 02 03 02 01 76</i>	Pot Lojza Motoreta IV.
<i>Tehnični opis</i>	<p>Podrobnejše tehnične informacije o produktu – opis in ime pešpoti: Dodatno: Začetek poti: AP Planina, parkirišče na Planini Preko: Rudenika, Ješivca, Lisce, Lovrenca Konec poti: Loka Dolžina poti: 23,4 km Čas trajanja poti: 7 ur 15 min Težavnost: Planinski vodnik, turistični vodnik: Obvestilna tabla v Loki. Smerne table: 9 enojnih; Planina, Golobinjek, Praprotno 2, pod Rudenikom, pri Križu, Zavrata, Radež, Loka. Markacija: Knafeljčeva planinska Cena vodenja in velikost skupine: Jezikovne variante: Izposoja pohodniške opreme + cenik: Rekreacijske prireditve: Vir (internet – navedi povezave, brošure, letaki, zemljevidi, karte, prospekti, razglednice – ime in vir,...) :</p>



<i>Kontaktne podatke o organizatorji, informacije in rezervacije:</i>	Kontaktne podatke o izvajalcu produkta (možnost rezervacije oz. vnaprejšnje najave: Informacijsko mesto, kjer so na voljo podrobnejše informacije): Podatki o upravljavcu posamezne poti: PD Lisca Sevnica
<i>Ponudniki prehrane:</i>	Kot priporočilo bližnje ponudnike prehrane:
<i>Možnosti prenočitve:</i>	Namestitve ob poteh:

<i>Produkt 02 03 02 01 77</i>	Brestanica - Bohor
<i>Tehnični opis</i>	Podrobnejše tehnične informacije o produktu – opis in ime pešpoti: Dodatno: Začetek poti: ŽP Brestanica AP parkirišče na ŽP Brestanica Preko: Senovo, Jablanica, Srebotno, Plešivec Konec poti: planinska kočica na Bohorju Dolžina poti: Čas trajanja poti: Težavnost: Planinski vodnik, turistični vodnik: Obvestilne table (št. in lokacija): 1 brest in 1 srebotno Smerne table (št. in lokacija): 3 Markacija: Knafeljčeva planinska Cena vodenja in velikost skupine: Jezikovne variante: Izposoja pohodniške opreme + cenik: Rekreacijske prireditve: Vir (internet – navedi povezave, brošure, letaki, zemljevidi, karte, prospekti, razglednice – ime in vir,...) :
<i>Kontaktne podatke o organizatorji, informacije in rezervacije:</i>	Kontaktne podatke o izvajalcu produkta (možnost rezervacije oz. vnaprejšnje najave: Informacijsko mesto, kjer so na voljo podrobnejše informacije): Podatki o upravljavcu posamezne poti: PD Bohor Senovo
<i>Ponudniki prehrane:</i>	Kot priporočilo bližnje ponudnike prehrane:
<i>Možnosti prenočitve:</i>	Namestitve ob poteh:

<i>Produkt 02 03 02 01 78</i>	Senovo-Reštanj-Jevša-Bohor
<i>Tehnični opis</i>	Podrobnejše tehnične informacije o produktu – opis in ime pešpoti: Dodatno: Začetek poti: ŽP AP parkirišče Preko: Reštanj, Jevša Konec poti: Koča na Bohorju



	<p>Dolžina poti: Čas trajanja poti: Težavnost: Planinski vodnik, turistični vodnik: Obvestilne table (št. in lokacija):1 Smerne table (št. in lokacija): 5 Markacija: Knafeljčeva planinska Cena vodenja in velikost skupine: Jezikovne variante: Izposoja pohodniške opreme + cenik: Rekreacijske prireditve: Vir (internet – navedi povezave, brošure, letaki, zemljevidi, karte, prospekti, razglednice – ime in vir,...) :</p>
<i>Kontaktne podatke o organizatorjih, informacije in rezervacije:</i>	<p>Kontaktne podatke o izvajalcu produkta (možnost rezervacije oz. vnaprejšnje najave: Informacijsko mesto, kjer so na voljo podrobnejše informacije): Podatki o upravljavcu posamezne poti: PD Bohor Senovo</p>
<i>Ponudniki prehrane:</i>	<p>Kot priporočilo bližnje ponudnike prehrane:</p>
<i>Možnosti prenočitve:</i>	<p>Namestitve ob poteh:</p>

<i>Produkt 02_03 02_01_79</i>	<p>Bohor-Javornik-Mrzla Planina (del Zasavske planinske poti)</p>
<i>Tehnični opis</i>	<p>Podrobnejše tehnične informacije o produktu – opis in ime pešpoti: Dodatno: Začetek poti: ŽP AP parkirišče pred kočjo na Bohorju Konec poti: Mrzla Planina Preko: Javornik Dolžina poti: Čas trajanja poti: Težavnost: Planinski vodnik, turistični vodnik: Obvestilne table (št. in lokacija): 0 Smerne table (št. in lokacija): 2 Markacija: Knafeljčeva planinska Cena vodenja in velikost skupine: Jezikovne variante: Izposoja pohodniške opreme + cenik: Rekreacijske prireditve: Vir (internet – navedi povezave, brošure, letaki, zemljevidi, karte, prospekti, razglednice – ime in vir,...) :</p>
<i>Kontaktne podatke o organizatorjih, informacije in rezervacije:</i>	<p>Kontaktne podatke o izvajalcu produkta (možnost rezervacije oz. vnaprejšnje najave: Informacijsko mesto, kjer so na voljo podrobnejše informacije): Podatki o upravljavcu posamezne poti: PD Bohor</p>



<i>Ponudniki prehrane:</i>	Kot priporočilo bližnje ponudnike prehrane:
<i>Možnosti prenočitve:</i>	Namestitve ob poteh:

<i>Produkt 02_03 02_01_80</i>	Resslerjeva pot – Opatova gora
<i>Tehnični opis</i>	<p>Podrobnejše tehnične informacije o produktu – opis in ime pešpoti: Pot se začne na parkirišču galerije (160 m nv), gre mimo Kostanjeviške Jame čez Zavode (predel cvičkovih goric) na razgledno točko pri cerkvi na Mohorju (416 m nv). Pot se nadaljuje čez Črnečo vas mimo stražnega stolpa, preko predelov Vršak, Babine pečine, Zakota do gozdne ceste (Oštrc-Kozarje) na Spahincu (637m nv), po g. cesti preko Trlic (kraško brezno) do Bosanske bajte (788m nv)n na Rdečo hišo (648m nv – dom konjenikov), do lovskega bivaka, čez predel Ragle do vasi Orehovec in Griča do začetka poti na parkirišču Forma vive.</p> <p>Dodatno: Začetek poti: na parkirišču Galerije Božidar Jakac – Kostanjeviški grad Konec poti: Dolžina poti: 15 km Čas trajanja poti: z večkratnimi postanki in počitki okoli 6 do 8 ur. Na poti ni gostišč, zavetišča so možna pri Rdeči hiši in lovskega bivaku. Težavnost: Planinski vodnik, turistični vodnik: Obvestilne table: 1.parkirišče Forma viva (večja informativna tabla poti z zemljevidom) 2.cerkvica Mohor in Fortunat (panoramski razgled) 3.brezno Trlice Smerne table: 1.Črneča vas – pri kozolcu 2.Spahinc – na g.cesti proti Trlicam 3.Bosanska bajta – proti Rdeči hiši 4.Rdeča hiša – proti lov. Bivaku 5.Ragle – proti vasi Orehovec 6.Orehovec – proti vasi Grič in parkirišču Forma viva Markacij na poti ni, potrebna izdelava na razdalji okoli 15 km. Cena vodenja in velikost skupine: Jezikovne variante: Izposoja pohodniške opreme + cenik: Rekreacijske prireditve: Vir (internet – navedi povezave, brošure, letaki, zemljevidi, karte, prospekti, razglednice – ime in vir,...) :</p>
<i>Kontaktne podatke o organizatorji, informacije in rezervacije:</i>	<p>Kontaktne podatke o izvajalcu produkta (možnost rezervacije oz. vnaprejšnje najave: Informacijsko mesto, kjer so na voljo podrobnejše informacije): Podatki o upravljavcu posamezne poti: Zavod za gozdove Slovenije, Krajevna enota Kostanjevica Ulica talcev 20, 8311 Kostanjevica na Krki in Turistično društvo Kostanjevica, naslov isti – tel 07 498 70 22</p>
<i>Ponudniki</i>	Kot priporočilo bližnje ponudnike prehrane:



<i>prehrane:</i>	
<i>Možnosti prenočitve:</i>	Namestitve ob poteh:

<i>Produkt 02_03 02_01_81</i>	Planinska pot
<i>Tehnični opis</i>	<p>Podrobnejše tehnične informacije o produktu – opis in ime pešpoti: Dodatno: Začetek poti: ŽP - Podbočje AP Osnovna šola parkirišče Preko: Šutna, Hrastek, Brezje Konec poti: Planina v Podbočju Dolžina poti: 8,5 km Čas trajanja poti: 3 ure Težavnost: Planinski vodnik, turistični vodnik: Obvestilne table (št. in lokacija): 2 Smerne table (št. in Lokacija): 7 Markacija: Knafeljčeva planinska Cena vodenja in velikost skupine: Jezikovne variante: Izposoja pohodniške opreme + cenik: Rekreacijske prireditve: Vir (internet – navedi povezave, brošure, letaki, zemljevidi, karte, prospekti, razglednice – ime in vir,...) :</p>
<i>Kontaktne podatki o organizatorji, informacije in rezervacije:</i>	<p>Kontaktne podatke o izvajalcu produkta (možnost rezervacije oz. vnaprejšnje najave: Informacijsko mesto, kjer so na voljo podrobnejše informacije): Podatki o upravljavcu posamezne poti: PD Polom Kostanjevica na Krki</p>
<i>Ponudniki prehrane:</i>	Kot priporočilo bližnje ponudnike prehrane: Izletniška kmetija Stipič
<i>Možnosti prenočitve:</i>	Namestitve ob poteh:

<i>Produkt 02_03 02_01_82</i>	Čebelarska pot
<i>Tehnični opis</i>	<p>Podrobnejše tehnične informacije o produktu – opis in ime pešpoti: Dodatno: Začetek poti: ŽP - Kostanjevica na Krki AP Gostilna ŽOLNIR parkirišče Preko: Krakovski gozd, lovska koč, Raka, Zaloke Konec poti: Senice - Raka Dolžina poti: 14 km Čas trajanja poti: 4 ure Težavnost: Planinski vodnik, turistični vodnik: Obvestilne table (št. in lokacija): 2 Smerne table (št. in Lokacija): 10 Markacija: Knafeljčeva planinska Obvestilne table (št. in lokacija): Smerne table (št. in Lokacija):</p>



	Markacija: Cena vodenja in velikost skupine: Jezikovne variante: Izposoja pohodniške opreme + cenik: Rekreacijske prireditve: Vir (internet – navedi povezave, brošure, letaki, zemljevidi, karte, prospekti, razglednice – ime in vir,...) :
<i>Kontaktne podatke o organizatorji, informacije in rezervacije:</i>	Kontaktne podatke o izvajalcu produkta (možnost rezervacije oz. vnaprejšnje najave: Informacijsko mesto, kjer so na voljo podrobnejše informacije): Podatki o upravljavcu posamezne poti: PD Polom Kostanjevica na Krki
<i>Ponudniki prehrane:</i>	Kot priporočilo bližnje ponudnike prehrane:
<i>Možnosti prenočitve:</i>	Namestitve ob poteh:

<i>Produkt 02_03 02_01_83</i>	Turistično-zgodovinsko-gozdna učna pot Svibno
<i>Tehnični opis</i>	<p>Podrobnejše tehnične informacije o produktu – opis in ime pešpoti: Turistično-zgodovinsko-gozdna učna pot Svibno na poučen in zanimiv način predstavlja enega najbolj zanimivih delov občine Radeče, naselje Svibno z okolico. Učna pot je sestavljena iz treh različno dolgih poti, ki obiskovalca popeljejo skozi naselje Svibno, Pristavo, Jatno, Magolnik, del doline Sopote, pod Vetrnim vrhom, v Zagrad in nazaj v Svibno, ter mu med hojo predstavljajo dva ducata označenih naravnih, etnoloških in sakralnih znamenitosti. Projekt Študijskega krožka Svibno pod okriljem Zavoda za gozdove Slovenije in Andragoškega centra Slovenije je podprt z obsežno knjižico, v kateri so znamenitosti natančno in strokovno predstavljene.</p> <p>Dodatno: Pot ni opremljena s pojasnjevalnimi tablami, temveč z oštevilčenimi lesenimi tablami. Ob poti lahko spoznamo bogato zgodovino grofov Svibenskih, od gradu do cerkve Sv. Križa in ostalih krajev; kmečko stavbarstvo, gospodarjenje z gozdom in njegovimi funkcijami oz. vlogami, geološko prelomnico, kamnitimi osamelci...ali na poti celo prespimo v bivaku na Magolniku. Izbiramo lahko med tremi možnostmi za vse pa je potrebna terenska obutev in oprema.</p> <p>Začetek poti: Svibno Konec poti: Svibno Dolžina poti: 8, 11, 17 km Čas trajanja poti: 3, 5, 7 ur Težavnost: lahka Planinski vodnik, turistični vodnik: Turistično društvo Ostrovrhar Svibno, Svibno 18a, 1433 Radeče Cena vodenja in velikost skupine: 1 eur/osebo, minimalno 20 eur Jezikovne variante: slovensko, hrvaško, angleško Izposoja pohodniške opreme + cenik: / Rekreacijske prireditve: / Vir (internet – navedi povezave, brošure, letaki, zemljevidi, karte, prospekti, razglednice – ime in vir,...) : STO, www.ktrc-radece.si</p>
<i>Kontaktne podatke o organizatorji,</i>	Kontaktne podatke o izvajalcu produkta (možnost rezervacije oz. vnaprejšnje najave: Informacijsko mesto, kjer so na voljo podrobnejše



<i>informacije in rezervacije:</i>	<p>informacije):</p> <ul style="list-style-type: none"> ☛ Turistično društvo Ostrovrhar Svibno, Svibno 18a, 1433 Radeče, Sašo Obolnar, gsm: +386 31 226 378, td.svibno@gmail.com ☛ KTRC – Kulturno turistični rekreacijski center Radeče, Ulica Milana Majcna 1, 1433 Radeče, +386 (3) 568 79 40, gsm: +386 51 312 558, info@ktrc.si <p>Podatki o upravljavcu posamezne poti: Zavod za gozdove Slovenije, KE Radeče, Trg 5, 1433 Radeče Turistično društvo Ostrovrhar Svibno, Svibno 18a, 1433 Radeče</p>
<i>Ponudniki prehrane:</i>	<p>Kot priporočilo bližnje ponudnike prehrane: Gostilna Jež, Jagnjenica 12, 1433 Radeče, +386 (3) 56 85 240, gsm: +386 41 622 384, rokmartincic@gmail.com</p>
<i>Možnosti prenočitve:</i>	<p>Namestitve ob poteh: /</p>

<i>Produkt 02 03 02 01 84</i>	<p>Naravoslovna učna pot Azaleja</p>
<i>Tehnični opis</i>	<p>Podrobnejše tehnične informacije o produktu – opis in ime pešpoti: Poteka po rastišču azaleje pri Boštanjju pri Sevnici. Tu spoznamo osnovne značilnosti gozdnega ekosistema, drevo rumenega sleča, seznanimo se s kulturno dediščino kraja; predelava lesa, čebelarstvo, živinoreja, ribištvo, cerkev...</p> <p>Dodatno: Priporočamo obiske v spomladanskem času – cvetenje Rumenege Sleča. Začetek poti: OŠ Boštanj Konec poti: krožna Dolžina poti: 5,5 km – 11 točk: 1. OŠ Boštanj, 2. Kmetija Zalašček, 3. Vodnjak Vejar, 4. Čebelnjak, 5. Gozd, 6. Rastišče rumenega sleča, 7. Gauge, 8. Lovstvo, 9. Živinoreja, 10. Predelava lesa, 11. Ribišstvo Čas trajanja poti: 3 ure; lahko jo skrajšate za tretjino, ne obiščete točk 10 in 11 Težavnost: lahka; primerna je tudi za najmlajše – nižja stopnja OŠ je panoramsko in poučno zelo zanimiva Planinski vodnik, turistični vodnik: Zgibanka A4, V. Šeško, L. Motore, J. Prah, T. Polšak Obvestilne table: Pot je označena in opremljena s tablami: OŠ, pri cerkvi, pri pokopališču, križišče cest (pod nestijem), pri železnici – križišče s cesto Cena vodenja in velikost skupine: Jezikovne variante: Izposoja pohodniške opreme + cenik: Rekreacijske prireditve: Vir (internet – navedi povezave, brošure, letaki, zemljevidi, karte, prospekti, Razglednice – ime in vir,...) : Zgibanka A4</p>
<i>Kontakni podatki o organizatorji, informacije in rezervacije:</i>	<p>Kontaktne podatke o izvajalcu produkta (možnost rezervacije oz. vnaprejšnje najave: Informacijsko mesto, kjer so na voljo podrobnejše informacije): OŠ Boštanj: Drago Alič – 07 81 63 150; projekt.oskrba@guest.arnes.si, KS Boštanj 07 81 49 151 – ks.bostanj@siol.net, ZGS KE Mokronog 07 81 65 462, ke_mokronog@volja.net, PD Lisca – 07 81 40 171; Pdlisca@siol.net Najava skupin: Doživljaj 07 8165 462 Podatki o upravljavcu posamezne poti: Osnovna šola Boštanj</p>
<i>Ponudniki</i>	<p>Kot priporočilo bližnje ponudnike prehrane: Gostišče Dolinšek</p>



prehrane:	
Možnosti prenočitve:	Namestitve ob poteh: Gostišče Dolinšek

Produkt 02 03 02 01 85	Gozdna pot Loka
Tehnični opis	<p>Podrobnejše tehnične informacije o produktu – opis in ime pešpoti: Pot se začne na trgu v Loki pri Zidanem Mostu. Kraj je v času protestantizma zaznamovala prisotnost Primoža Trubarja. S trga nas pot vodi proti severovzhodnim gozdnatim strminam, ki se dvigajo nad krajem. Ob potoku (točka 2) se nahaja star mlin, kjer spoznamo pomen rabe vode in njene energije. Preko travnika, nizkega grmičevja in podrasti pot preide v gozd. Pri debelem hrastu (točka 3) spoznavamo razvoj drevesa in sestavo gozda. Drevo in gozd lahko primerjamo z živim in dinamičnim organizmom, vpetim v naravne danosti okolice. Kot vsako živo bitje prehajata drevo in gozd skozi različna starostna obdobja. Ob nadaljevanju poti spoznavamo različne drevesne vrste in pestrost podrasti. Pri lovskem domu (točka 4) spoznavamo svet divjadi v prostoru. Pot se nadaljuje do vasi Radež in mimo spominskega obeležja nad vasjo. V gozdu nad vasjo (točka 5) spoznavamo podlubnike. Pot vodi skozi ohranjen predgorski bukov gozd. Tu spoznamo zakonitosti naravnega pomlajevanja gozda. Z obiskom poti lahko tukaj zaključimo. Tisti, ki imajo dovolj moči, lahko nadaljujejo po planinski poti do naravnega botaničnega spomenika na Sv. Lovrencu - rastišča Clusijevega svetišča.</p> <p>Dodatno: z vlakom – oznake od žel. postajeSe Začetek poti: na trgu v Loki pri Zidanem Mostu Konec poti: Sv. Lovrenc Dolžina poti: 3,5 km, 6 točk Čas trajanja poti: 2,5 ure Težavnost: Planinski vodnik, turistični vodnik: Aleš Šeško – 07 81 41 812, 041 657 556 Cena vodenja in velikost skupine: Jezikovne variante: Izposoja pohodniške opreme + cenik: Rekreacijske prireditve: Vir (internet – navedi povezave, brošure, letaki, zemljevidi, karte, prospekti, Razglednice – ime in vir,...) : Za ljubitelje narave, Zgibanka, TD Loka, Doživljaj telefon: 07 8165 462</p>
Kontaktne podatke o organizatorji, informacije in rezervacije:	<p>Kontaktne podatke o izvajalcu produkta (možnost rezervacije oz. vnaprejšnje najave: Informacijsko mesto, kjer so na voljo podrobnejše informacije): Gozdna pot Loka, dobite jo lahko na Zavodu za gozdove Slovenije; www.obcina-sevnica.si/gozdna_pot_Loka Podatki o upravljavcu posamezne poti: Zavod za gozdove Krajevna enota Sevnica</p>
Ponudniki prehrane:	Kot priporočilo bližnje ponudnike prehrane:
Možnosti prenočitve:	Namestitve ob poteh:

Produkt 02 03 02 01 86	Emina romarska pot – Štajerska
Tehnični opis	Podrobnejše tehnične informacije o produktu – opis in ime pešpoti:



Emina romarska pot povezuje kraje, ki so neposredno ali posredno povezani z življenjem sv. Eme (pred 995-ok.1045) in kjer se je ohranilo čaščenje sv. Eme od srednjega veka pa vse do danes. Morebitni rojstni kraj sv. Eme – Pilštanj, dve cerkvi posvečeni sv. Emi, samostan Olimje, gradova Podsreda in Rajhenburg, posestva v Krškem, Mariborska stolnica s kipom sv. Eme in cerkve sv. Elizabete v Slovenj Gradcu povezujejo Emino romarsko pot na Štajerskem.

PILŠTANJ, starodavni trg, je eno najstarejših naselij na Kozjanskem. Po legendi, naj bi se tu, na gradu Peilenstein, leta 982 rodila sv. Ema in sicer grofu Engelbertu Pilštanjskem in njegovi ženi Tuti. Že leta 1016, tako pravi ljudsko izročilo, naj bi bila dobila pilštanjsko posest sv. Ema in njen sin. Po smrti moža in sinov je Pilštanj in sosednja območja leta 1024 podarila samostanu v Krki na Koroškem, leta 1072 pa jih je prevzela krška škofija.

CERKEV SV. EME pri Podčetrtku je prvo svetišče sv. Eme na spodnjem Štajerskem. Po cerkvi Sv. Ema, ki se prvič omenja le leta 1463 do 1466, sta dobili ime župnija in naselje na Vinarski gori med Rogaško Slatino in Podčetrtkom. Sv. Emi so jo posvetili zato, ker naj bi na tem mestu imela svoja posestva.

SAMOSTAN OLIMJE stoji na mestu nekdanjega gradu, ki naj bi ga leta 1015 zgradila sv. Ema. Leta 1043 je to posestvo kot Emino darovnico dobil na novoustanovljeni samostan v Krki in po njegovi ukinitvi krška škofija.

CERKEV SV. EME v Kozjem so leta 1717 prezidali v cerkev s patrocinijem blažene Eme. Sredi oltarja je stala Ema, ob njenih straneh Henrik2. in njegova žena Kunigunda. Ta Emin oltar so odstranili in ga zamenjali z neogotskim, ki je delo Ignacija Oblaka iz leta 1867.

GRAD PODSREDA leži na območju bivše posesti Eme Krške. Leta 1071 je prešel v posest na novoustanovljene krške škofije. Je eden najbolj tipičnih srednjeveških gradov na Slovenskem, saj je njegovo srednjeveško jedro kljub številnim kasnejšim prezidavam ostalo skozi stoletja skoraj neokrnjeno in si je zaradi tega pridobil naziv » najbolj grajski med gradovi na Slovenskem «.

GRAD RAJHENBURG (BRESTANICA) je nemški cesar Henrik2. podaril Viljemu 2. Berže Selškemu, možu Eme Krške. Grad Rajhenburg je najstarejši srednjeveški grad v Sloveniji in je do leta 1141 ostal v rokah Eminega rodu.

CERKEV SV. RUPERTA na Vidmu v Krškem stoji na območju, ki je nekoč spadal v zemljiško posest Rajhenburg. Župnijska cerkev na Vidmu v Krškem je posvečena misijonarju in ustanovitelju salzburške škofije, svetemu Rupertu.

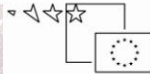
PLANINA PRI SEVNICI je bila ena od pomembnejših posestev krške škofije na spodnjem Štajerskem, ko je ta prevzela Emina posestva. Trg je bil v virih prvič omenjen 1190.

Dodatno: Emina romarska pot je evropski projekt v okviru programa Interreg IIIA SLO-A, katerega nosilec je Kozjanski regijski park. Cilj projekta je znova oživeti romanja v Krko na Koroškem. Pot je poimenovana po kneginji Emi, ki je živela na prelomu iz 10. v 11. stoletje. Celotna pot je dolga okoli 500 km, zajema pa območja, ki jih je nekoč imela v lasti kneginja Ema Krška. Na Dolenjskem pot pokriva območja desetih občin, del te trase pa poteka tudi preko naše občine. V naš občinski prostor pride iz smeri Vinjega vrha, se nadaljuje proti Škocjanu, do Stopnega, nato pa preko Bučke v smeri proti Raki in naprej proti Krškemu. Pot je trenutno trasirana le kot pešpot, kasneje pa se predvideva še kolesarska pot, pot za avtomobile in avtobuse. Pešpot poteka po uveljavljenih poteh (kolovozi, gozdne ceste, steze, stranske poti) in ne prinaša novih posegov v prostor, označena pa bo kot planinska pot. Pot bo opremljena z označevalnimi tablami, zemljevidi, zloženkami, vodniki, internetno



	<p>stranjo in drugimi promocijskimi gradivi. Začetek poti: Konec poti: Dolžina poti: Čas trajanja poti: Težavnost: Planinski vodnik, turistični vodnik: Cena vodenja in velikost skupine: Jezikovne variante: Izposoja pohodniške opreme + cenik: Rekreacijske prireditve: Vir (internet – navedi povezave, brošure, letaki, zemljevidi, karte, prospekti, Razglednice – ime in vir,...) : brošura – Emina romarska pot Štajerska</p>
<i>Kontaktne podatke o organizatorji, informacije in rezervacije:</i>	<p>Kontaktne podatke o izvajalcu produkta (možnost rezervacije oz. vnaprejšnje najave: Informacijsko mesto, kjer so na voljo podrobnejše informacije):</p> <p>Podatki o upravljavcu posamezne poti:</p>
<i>Ponudniki prehrane:</i>	Kot priporočilo bližnje ponudnike prehrane:
<i>Možnosti prenočitve:</i>	Namestitve ob poteh:

<i>Produkt 02 03 02 01 87</i>	Vodna učna pot Gabernica – 1. vodna učna pot v Sloveniji
<i>Tehnični opis</i>	<p>Podrobnejše tehnične informacije o produktu – opis in ime pešpoti: Pot poteka od izvira potoka Gabernica, ki izvira v Pišecah (Duplo), pa vse do izliva potoka v reko Savo. Pot je na informativnih točkah opremljena s tablami. Točke, pomembne za spoznavanje življenja ob vodotoku, niso locirane samo neposredno ob vodotoku, ampak tudi po okolici (Dobrava, Jovsi) – ekosistemi neposredno vezani na nadpovprečno količino vode. Za spoznavanje ekologije vodotoka potrebujemo prevozno sredstvo.</p> <p>Dodatno: Ob potoku je speljana Vodna učna pot Gabernica, prva vodna učna pot v Sloveniji. Ima 7 postaj, ki se raztezajo v dolžini približno 12-ih kilometrov: Pišece, Grad Pišece, Dolina, Globoko, Dobrava, Jovsi, Čatež ob Savi. Društvo vodovodarjev Slovenije je leta 1996 izdalo zgibanko z naslovom Gabernica: vodna učna pot.</p> <p>Začetek poti: AP Pišece parkirišče pri mlinu v Pišecah</p> <p>Konec poti: Izliv Gabernice v Savo</p> <p>Dolžina poti: 20 km</p> <p>Čas trajanja poti: 8 ure</p> <p>Težavnost: Lahka dostopnost. Zaradi dolžine poti je pogoj uporaba prevoznega sredstva.</p> <p>Planinski vodnik, turistični vodnik: Društvo vodarjev Slovenije in Zavod za gozdove Slovenije, Območna enota Brežice, tel: 07 499 1600</p> <p>Cena vodenja in velikost skupine:</p> <p>Jezikovne variante: slovenščina, angleščina</p> <p>Izposoja pohodniške opreme + cenik:</p>



	Rekreacijske prireditve: Vir (internet – navedi povezave, brošure, letaki, zemljevidi, karte, prospekti, Razglednice – ime in vir,...) : Za ljubitelje narave,
<i>Kontakni podatki o organizatorji, informacije in rezervacije:</i>	Kontaktne podatke o izvajalcu produkta (možnost rezervacije oz. vnaprejšnje najave: Informacijsko mesto, kjer so na voljo podrobnejše informacije): Zavod za gozdove Slovenije OE Brežice, Bratov Milavec 61, 8250 Brežice, tel. 07/4991600 Zavod za varstvo naravne dediščine OE Novo mesto, Skalickega 1, 8000 Novo mesto, tel. 07/393 1540 Zavod za podjetništvo in turizem Brežice – TIC Brežice in TiC Čatež ob Savi telefon: 07 496 69 95, 07 493 67 57 faks: 07 499 06 81, GSM: 041 530 427, e-mail: tic-brežice@siol.net Podatki o upravljavcu posamezne poti: Društvo vodovodarjev Slovenije
<i>Ponudniki prehrane:</i>	Kot priporočilo bližnje ponudnike prehrane: Cetin, Mostec Krulc, Mostec
<i>Možnosti prenočitve:</i>	Namestitve ob poteh:

<i>Produkt 02_03 02_01 88</i>	Rutenska krožna pot
<i>Tehnični opis</i>	Podrobnejše tehnične informacije o produktu – opis in ime pešpoti: Pri nekdanjem kamnolomu parkiramo vozila. Zahtevna pot nas vodi nad igriščem v srtnino, katera je na izpostavljenih mestih dobro zavarovana z jeklenicami in klini. Proti vrhu poti, je lep razgled na dolino doljnega Orehovca, ko pridemo do razcepa poti proti Polomu (Trdinova pot), zavijemo levo na gramozno cesto in takoj nato desno na kolovoz, kjer pridemo po označeni poti do Rdeče hiše. Vračamo se nazaj, nekaj časa po isti poti, nakar zavijemo desno, da pridemo do Aleksandrove kočice in Lovskega bivaka. Prelep razgled na Kostanjevico z okolico, krakovskim gozdom, Krško Brežiškim poljem, ob lepem vremenu se vidijo tudi Kamniške alpe z Triglavom. Pot nadaljujemo po gozdni vlaki, na križišču vlak, ena pot vodi na vrh Kičerja, druga levo pa nas vodi v dolino. Pot se strmo spušča do ceste, katero prečimo, pot nadaljujemo po stezi čez Drage(Reber), do vasi Orehovec. Pri samem sestopu v dolino pridemo do negdanjega peskokopa in izvira pitne vode, od tu zavijemo levo po asfaltni cesti, odkoder se vidi nogometno igrišče z parkiranimi vozili. Pot je primirna tudi za razne kondicijske treninge ali samo pripravo za kasnejše pohode v visokogorje. Višinska razlika: 448 m Dodatno: Pot je označena s Knafeljčevimi planinskimi znaki Začetek poti: Nogometno igrišče Orehovec Konec poti: Izhodišče Dolžina poti: 12 km Čas trajanja poti: 3,5 ur Težavnost: Zahtevna pot Planinski vodnik, turistični vodnik: vodnik PZS Cena vodenja in velikost skupine: 1 vodnik na 50 oseb, 80eur/dan



	<p>Jezikovne variante: slovenščina, angleščina Izposoja pohodniške opreme + cenik: Rekreacijske prireditve: igrišče Vir (internet – navedi povezave, brošure, letaki, zemljevidi, karte, prospekti, Razglednice – ime in vir,...) v izdelavi pri PZS</p>
	<p>Kontaktne podatke o izvajalcu produkta (možnost rezervacije oz. vnaprejšnje najave: Informacijsko mesto, kjer so na voljo podrobnejše informacije): Planinsko društvo Kostanjevica na Krki, Štokar Franc, 041 773 545 Podatki o upravljavcu posamezne poti: PD Polom Kostanjevica na Krki</p>
<i>Ponudniki prehrane:</i>	Kot priporočilo bližnje ponudnike prehrane:
<i>Možnosti prenočitve:</i>	Namestitve ob poteh

<i>Produkt 02 03 02 01 89</i>	Oglarska pot
<i>Tehnični opis</i>	<p>Podrobnejše tehnične informacije o produktu – opis in ime pešpoti: Poteka čez oglarsko vas Suhadole, mimo Gradišča do razgledne točke. Pot se nadaljuje do slapa na Beni vodi, skozi Dobovico in Zavrh, kjer je Valvazorjev lovski dvorec in nazaj na izhodišče. Dodatno: Pot je namenjena spoznavanju gozdov in oglarjenja, ki se tu še ohranja iz roda v rod. Primerna je terenska obutev. Začetek poti: pri lovskem domu Lovske družine Dole pri Litiji Konec poti: na izhodišču Dolžina poti: 1,3 km, krožna Čas trajanja poti: 4-6 ur Težavnost: Planinski vodnik, turistični vodnik: brošura Oglarska pot, lahko dobite na krajevni skupnosti v Dolah, pri Športnem društvu Dole pri Litiji in na Zavodu za gozdove, Območna enota Radeče; za predstavitev na spletu http://www.gov.si/zgs/, kliknite na Kdo smo, Območne enote, Brežice, Gozdne učne pot Cena vodenja in velikost skupine: Jezikovne variante: Izposoja pohodniške opreme + cenik: Rekreacijske prireditve: Vir (internet – navedi povezave, brošure, letaki, zemljevidi, karte, prospekti, Razglednice – ime in vir,...) : Za ljubitelje narave</p>
<i>Kontaktne podatke o organizatorji, informacije in rezervacije:</i>	<p>Kontaktne podatke o izvajalcu produkta (možnost rezervacije oz. vnaprejšnje najave: Informacijsko mesto, kjer so na voljo podrobnejše informacije): Zavod za gozdove, Območna enota Brežice, Bratov Milavcev 61, 8250 Brežice, tel: 07 499 1600 ali Krajevna enota Radeče 03 568 8485 ter Športno društvo Dole - sekcija za ohranjanje naravne in kulturne dediščine. Podatki o upravljavcu posamezne poti:</p>
<i>Ponudniki prehrane:</i>	Kot priporočilo bližnje ponudnike prehrane:
<i>Možnosti prenočitve:</i>	Namestitve ob poteh